












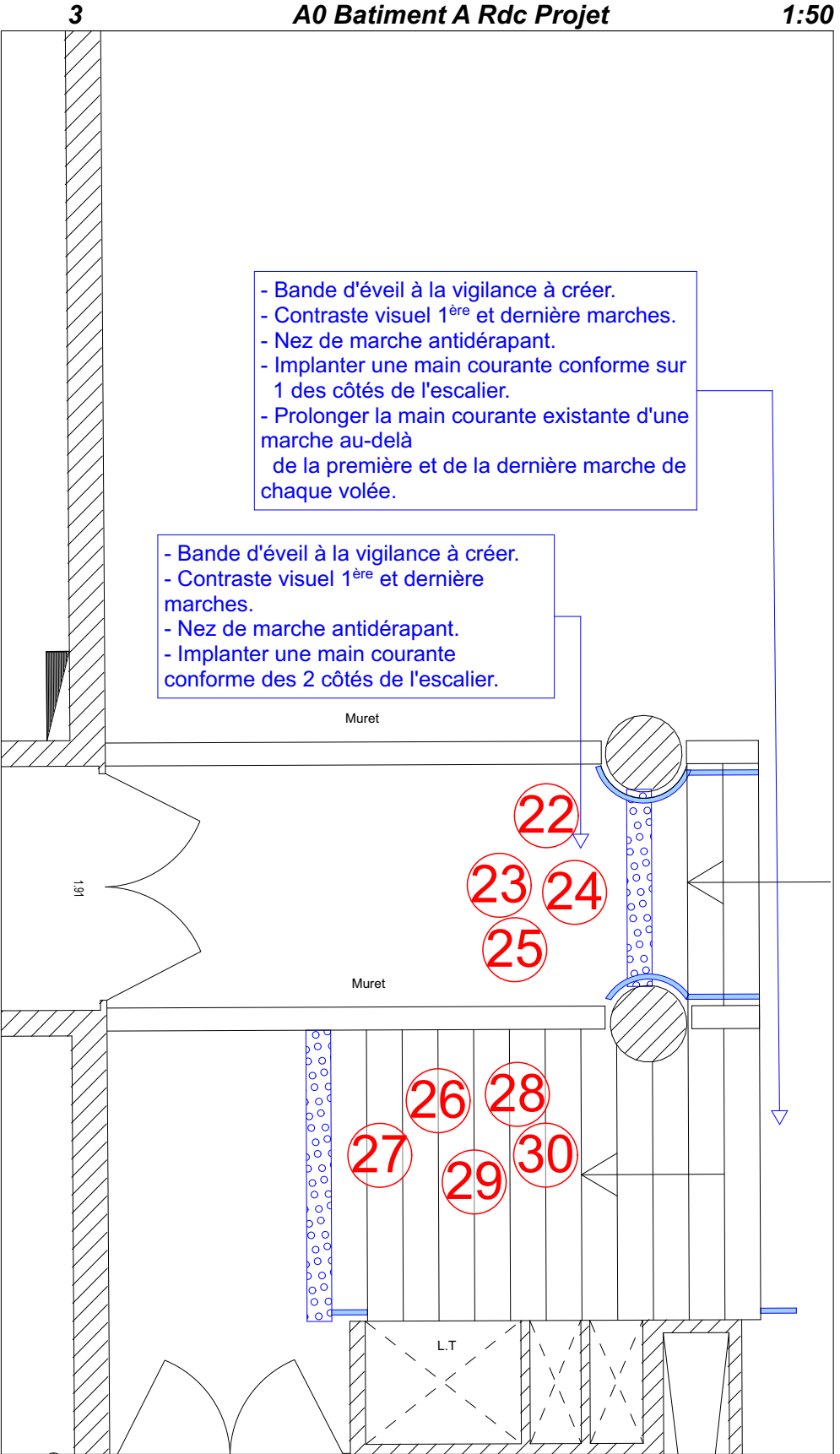
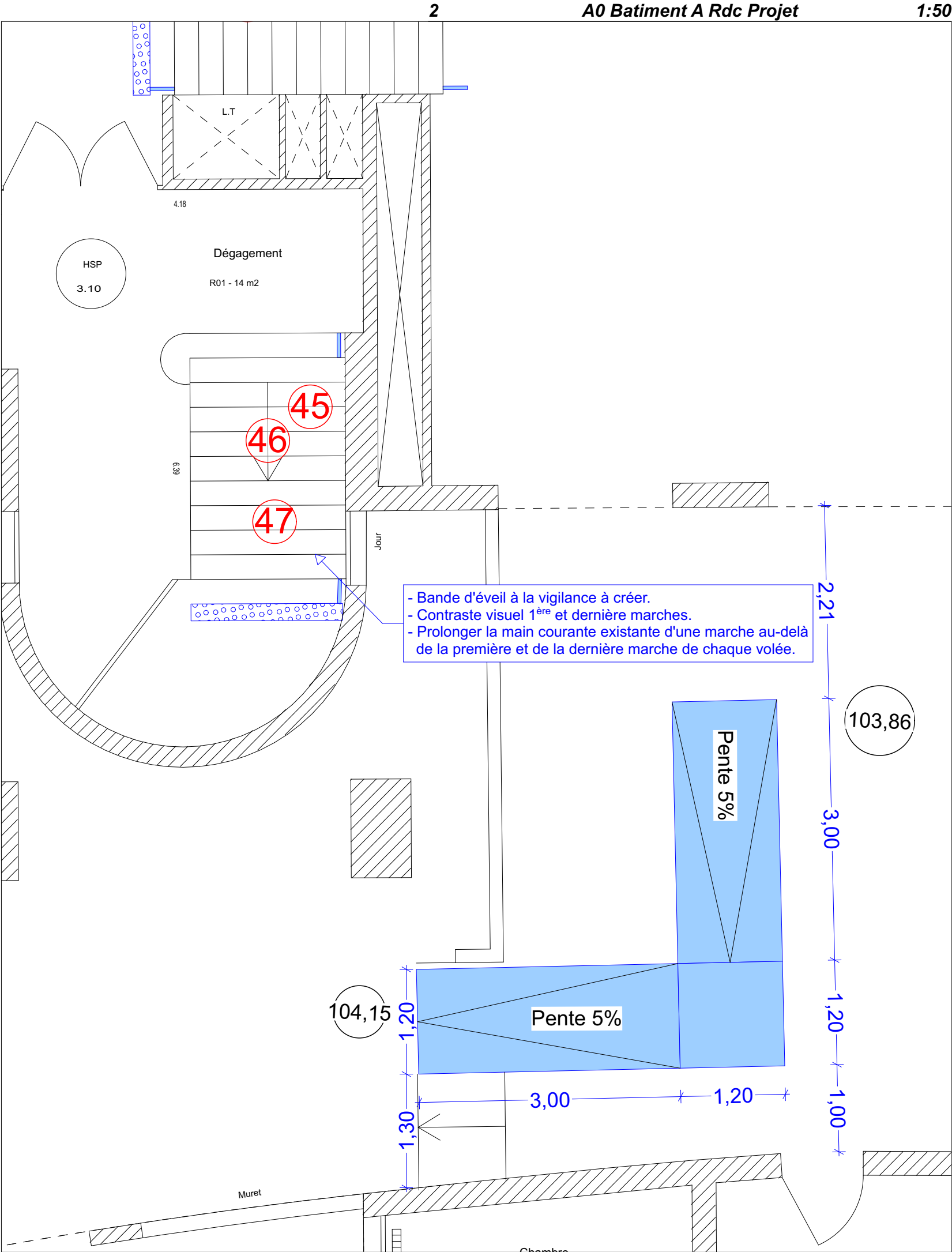
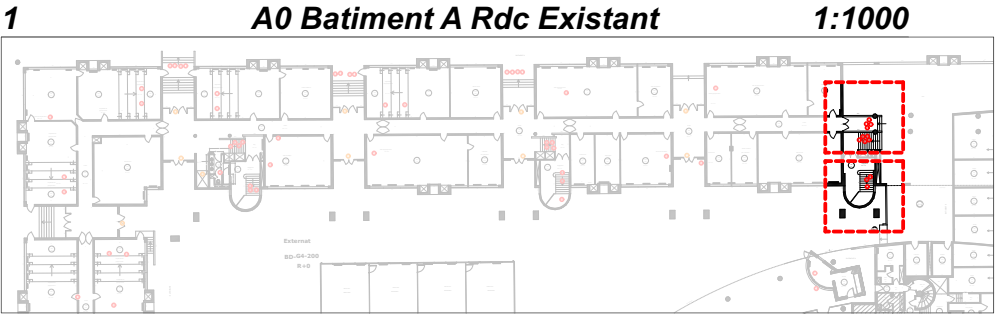
LYCÉE JACQUES MONOD
SAINT-JEAN-DE-BRAYE - 45800

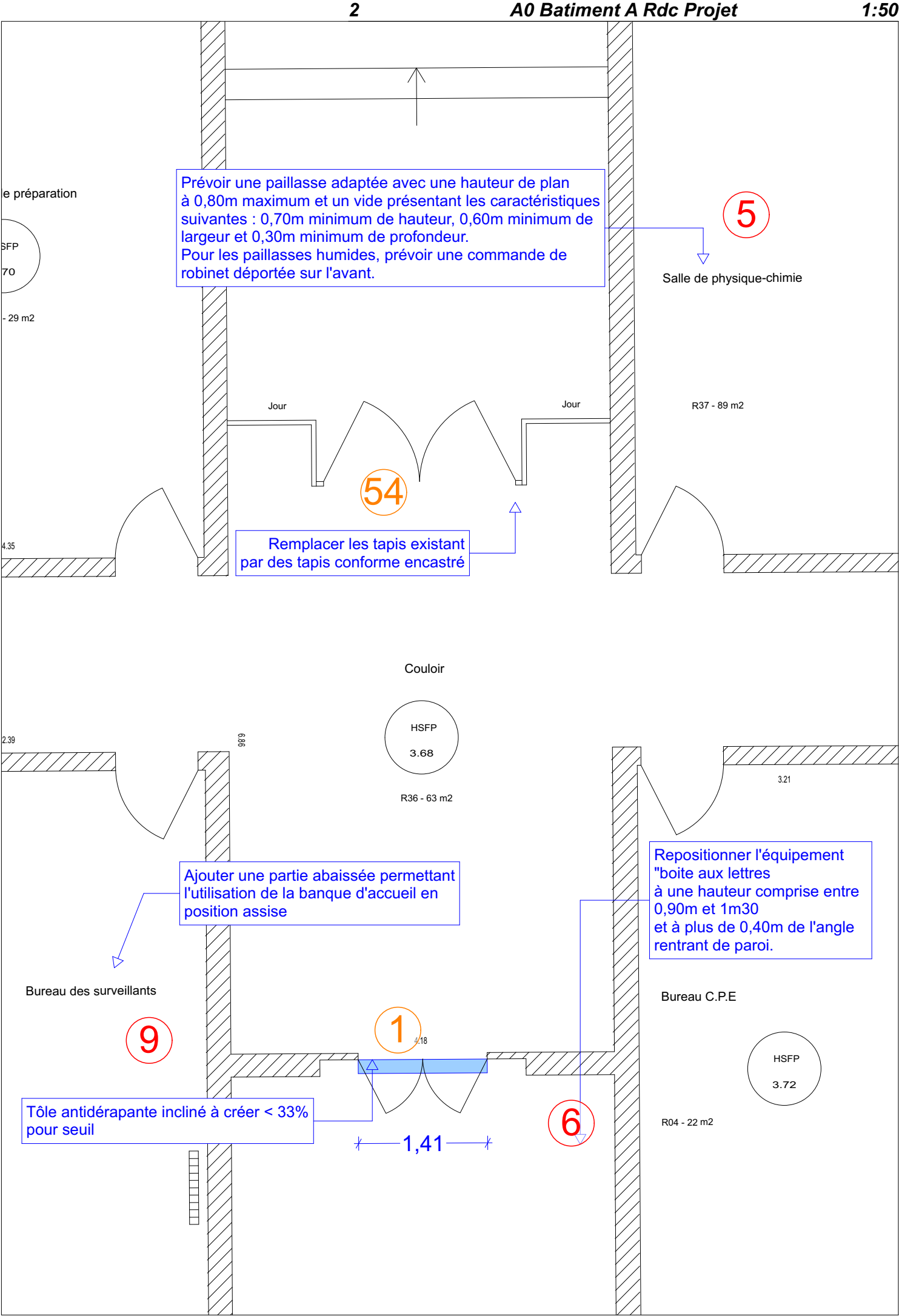
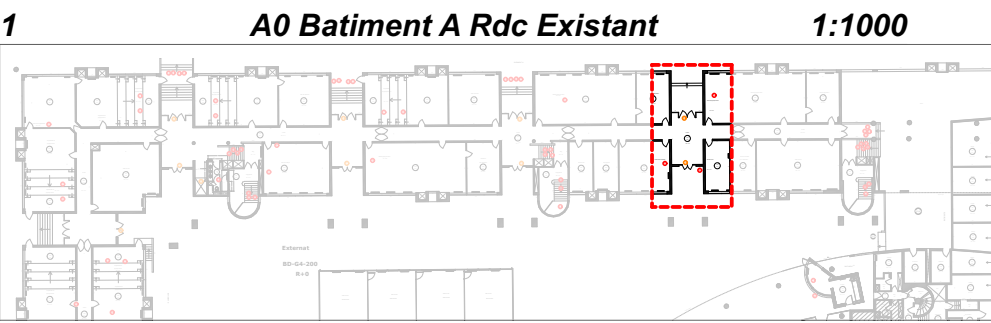
Architecte - Mandataire SKARBEK ARCHITECTE - Mr Antoine SKARBEK 6 rue du colombier - 45000 ORLEANS Tél: 02 38 81 15 83 - Mail: contact@skarbek-architectes.com		Architecte - Co-traitant ÛN ARCHITECTE - Mr Nicolas SALAÛN 8 place Jean Monnet - 45000 ORLEANS Tél: 09 71 48 90 06 - Mail: contact@un-architecte.com	
Expert Accessibilité / Signalétique / GED ATIPY - Mr Pierre-Yves BOURGHELLE Tél: 06 73 64 94 51 - Mail: pybourghele@atipy.fr & Mr Sébastien MONTALAN Tél: 06 26 56 01 67 - Mail: smontalan@atipy.fr		Economiste CHEDEAU - Mr Denis CHEDEAU 117 rue Saint Marceau - 45100 ORLEANS Tél: 02 38 88 27 99 - Mail: denis.chedeau@orange.fr	
Bureau d'Etudes Structures SL STRUCTURES - Mr Saidou LI 1 place Rivierre-Casalis - 45400 FLEURY LES AUBRAIS Tél: 06 51 72 62 64 - Mail: contact@slstructures.fr		Bureau d'Etudes Electricité ECR - Mr Marc RUMEN 20 rue Flandres Dunkerque - 45160 Olivet Tél: 02 38 49 34 90 - Mail: marc.rumen@ecr-eci.fr	
Bureau d'Etudes CVC ECI - Mr Marc RUMEN 20 rue Flandres Dunkerque - 45160 Olivet Tél: 02 38 49 34 90 - Mail: marc.rumen@ecr-eci.fr		Bureau d'Etudes VRD INCA - Mr BONGIBAULT 9 rue du Clos des Venelles - Parc Activités Orléans Charbonnière 45800 SAINT JEAN DE BRAYE Tél: 02 38 88 37 10 - Mail: secretariat@inca-ing.fr	
Paysagiste STRIBLEN - Mr Olivier STRIBLEN 26 Avenue De Saint Mesmin - 45000 Orleans Tél: 02 38 80 24 76 - Mail: contact.atelier@olivier-sriblen.fr		Bureau d'Etudes SSI PREVENTI - Mr Karim ADROUCHE 33 Boulevard Rocheplatte - 45000 Orléans Tél: 02 38 22 02 01 - Mail: preventi@yahoo.fr	

<div>PRO</div>		<div>CONSEIL RÉGIONAL DU CENTRE VAL DE LOIRE</div> <div>Mise en conformité « accessibilité » de 34 établissements recevant du public du patrimoine régional</div>		<div>01</div> <div>VISA</div> <div>NS</div>	
<div>ECHELLE</div>		<div>Carnet de details</div> <div>SARL d'architecture au capital de 10 000 € - RCS Orléans 530.019.090 TOUS DROITS DE REPRODUCTION INTERDITS</div>		<div>251-24</div>	
<div>DATE</div>	<div>23/10/2025</div>				
<div>Indice</div>	<div>A</div>				
<div>N° DOSSIER</div>	<div>253-24</div>				

Batiment A

details





>PRO - JACQUES MONOD - ST-JEAN-DE-BRAYE - 45800 - 23 Octobre 2025

4/43	> le maître d'ouvrage CONSEIL RÉGIONAL DU CENTRE VAL DE LOIRE	> Architectes SKARBEEK & UN Architectes 45000 ORLEANS	> plan Detail 02 Rdc Batiment A	> échelle 1:50 > Indice A

Les présents plans sont exclusivement destinés à la demande de Permis de Construire. Ils ne sont pas des plans d'exécution et ne peuvent en aucun cas être directement utilisés pour réaliser la construction. Les cotes sont données à titre indicatif et elles sont à vérifier par les entreprises avant tout début de travaux. Le droit d'auteur de ce document est la propriété de son auteur conformément à la loi du 11 mars 1957 sur la propriété littéraire et artistique. Il est communiqué à titre personnel et confidentiel. Toutes reproductions et communications à des tiers en sont interdites. Ce document ne peut être utilisé pour un usage autre que celui pour lequel il a été communiqué.

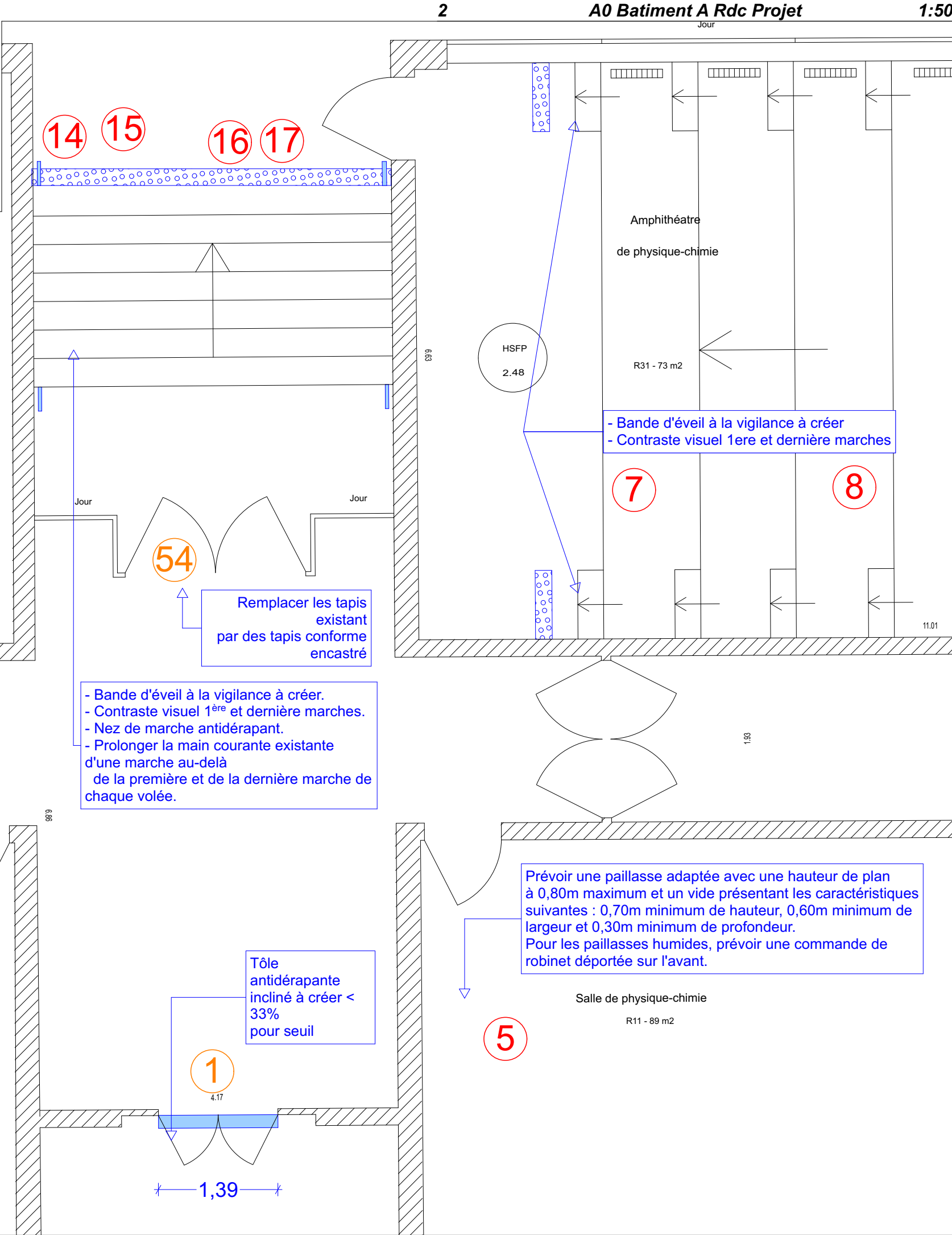
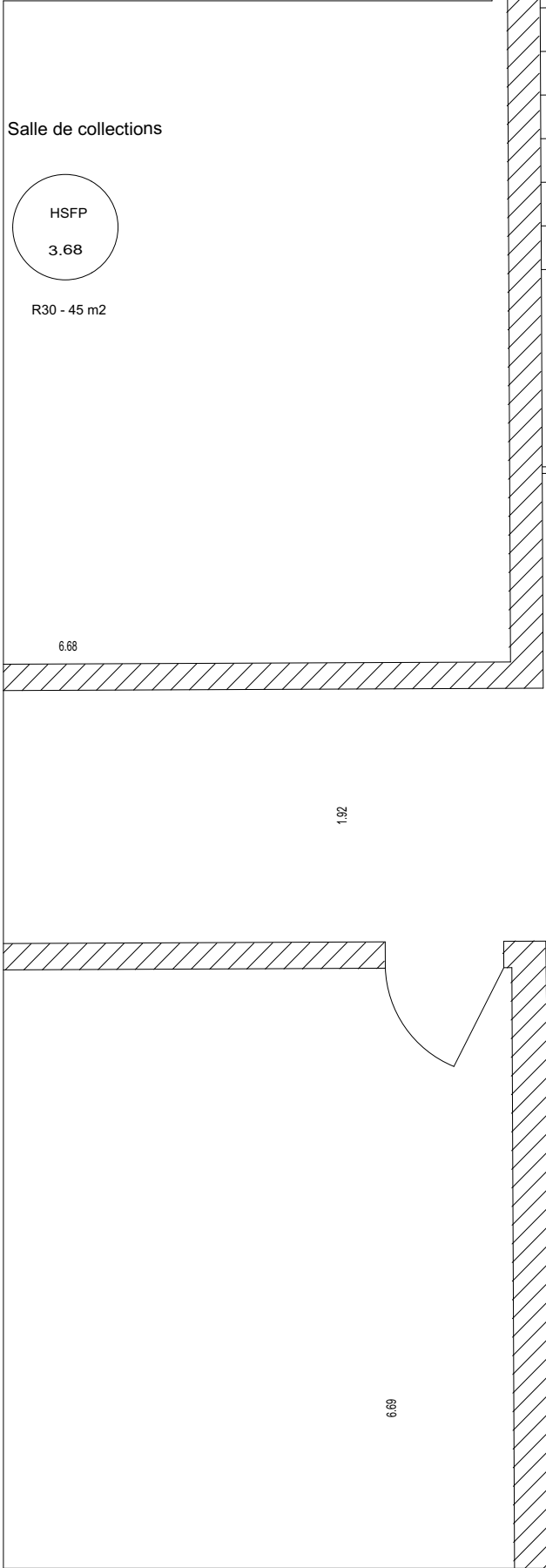
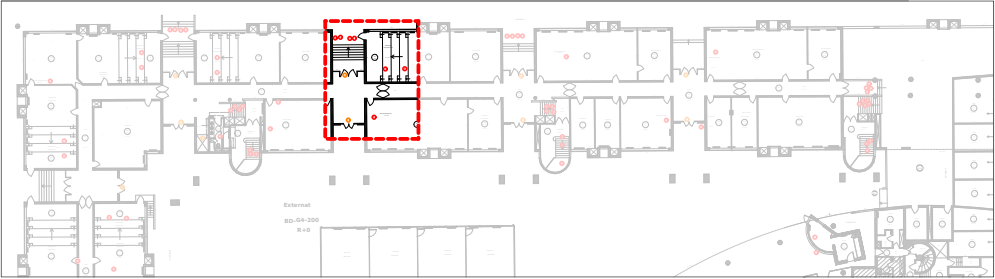
External
BD-04-200
R10

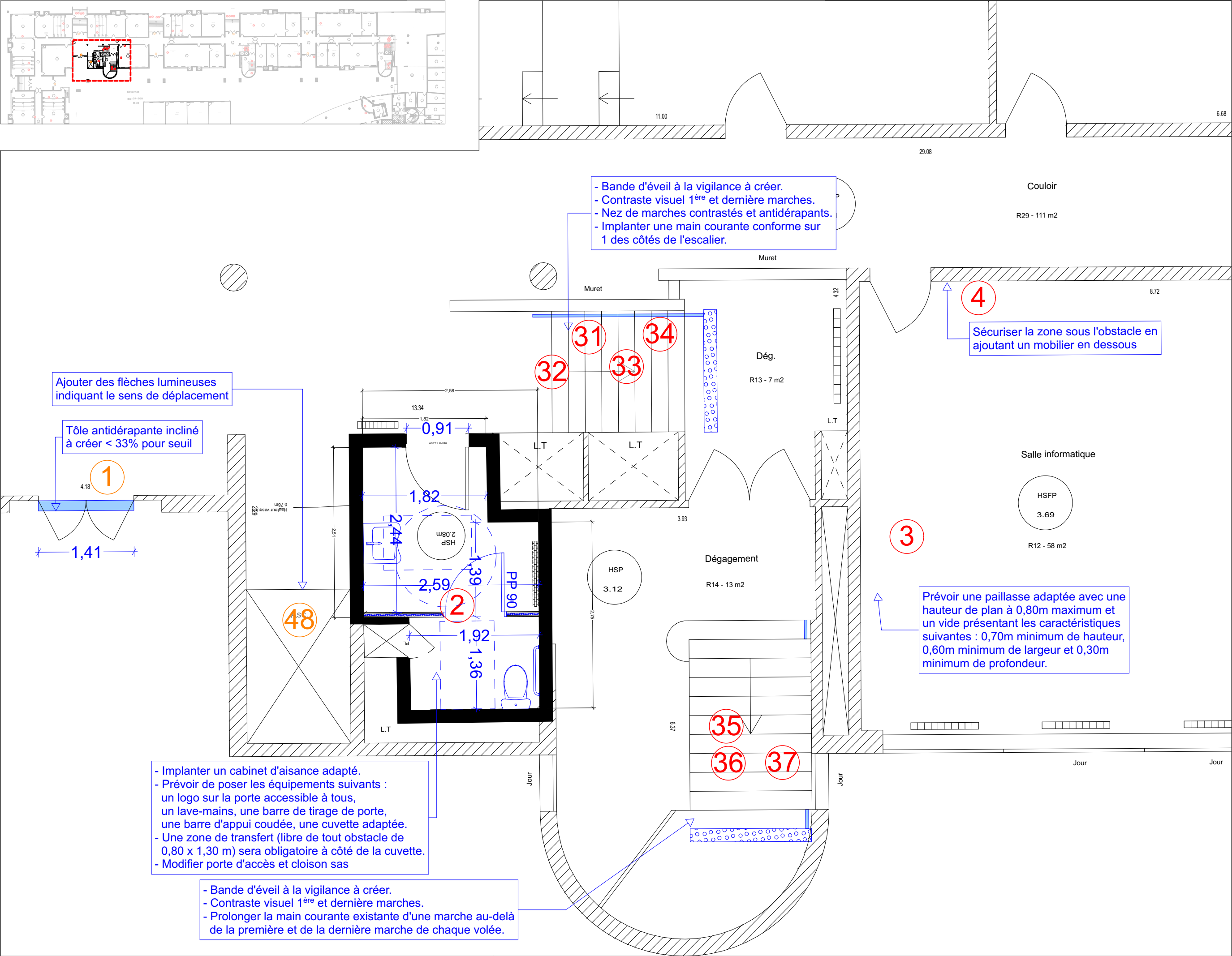
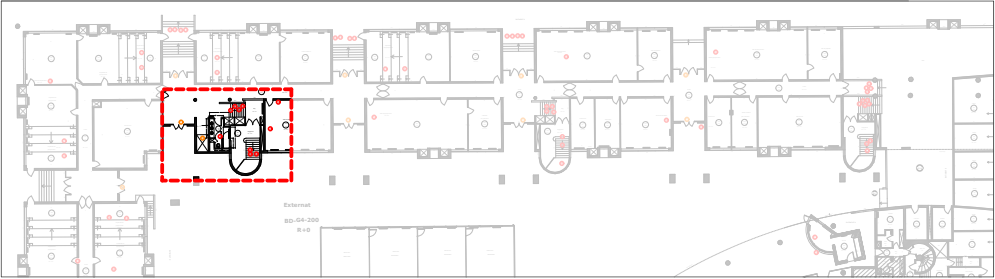
The diagram is a technical architectural floor plan of a staircase and landing area. It includes the following elements:

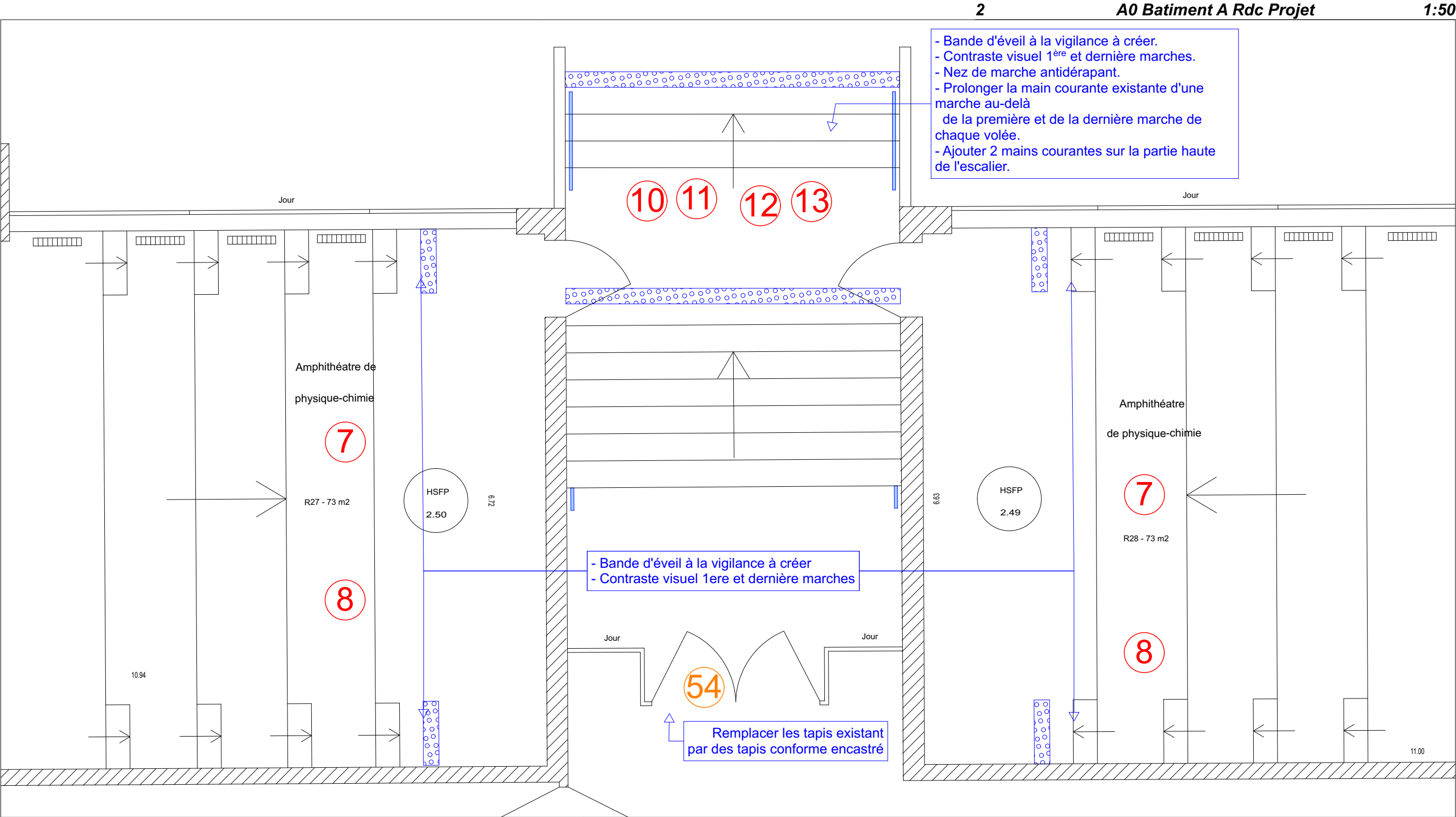
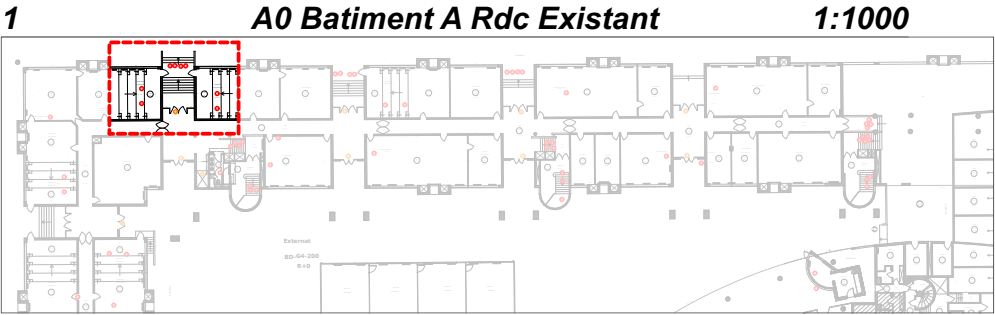
- Staircases:** Two staircases are shown. The upper one has four steps labeled 38, 39, 40, and 41. The lower one has three steps labeled 42, 43, and 44. Red circles highlight these step numbers.
- Landing (Dég.):** A rectangular landing area labeled "Dég. R08 - 6 m2" with a width of 3.28 and a depth of 1.99.
- Staircase Landing (Dégagement):** A larger landing area labeled "Dégagement R09 - 13 m2" with a width of 6.72 and a depth of 3.86.
- Structural Elements:** "Muret" (low wall) is indicated at the top and bottom of the stairs. "L.T." (Landing Threshold) is marked on the walls of the upper landing.
- Other Features:** A circular area labeled "HSP 3.10" is located near the lower staircase. "Jour" (light opening) is indicated at the bottom of the plan.
- Safety Annotations (Blue Boxes):**
 - Top Box:**
 - Bande d'éveil à la vigilance à créer.
 - Contraste visuel 1^{ère} et dernière marches.
 - Nez de marches contrastés et antidérapants.
 - Implanter une main courante conforme sur 1 des côtés de l'escalier.
 - Bottom Box:**
 - Bande d'éveil à la vigilance à créer.
 - Contraste visuel 1^{ère} et dernière marches.
 - Prolonger la main courante existante d'une marche au-delà de la première et de la dernière marche de chaque volée.
- Handrails:** Blue lines with arrows indicate the placement of handrails on the sides of the staircases.
- Dimensions:** Various dimensions are provided for the spaces, including 3.28, 1.99, 6.72, 3.86, and 3.10.

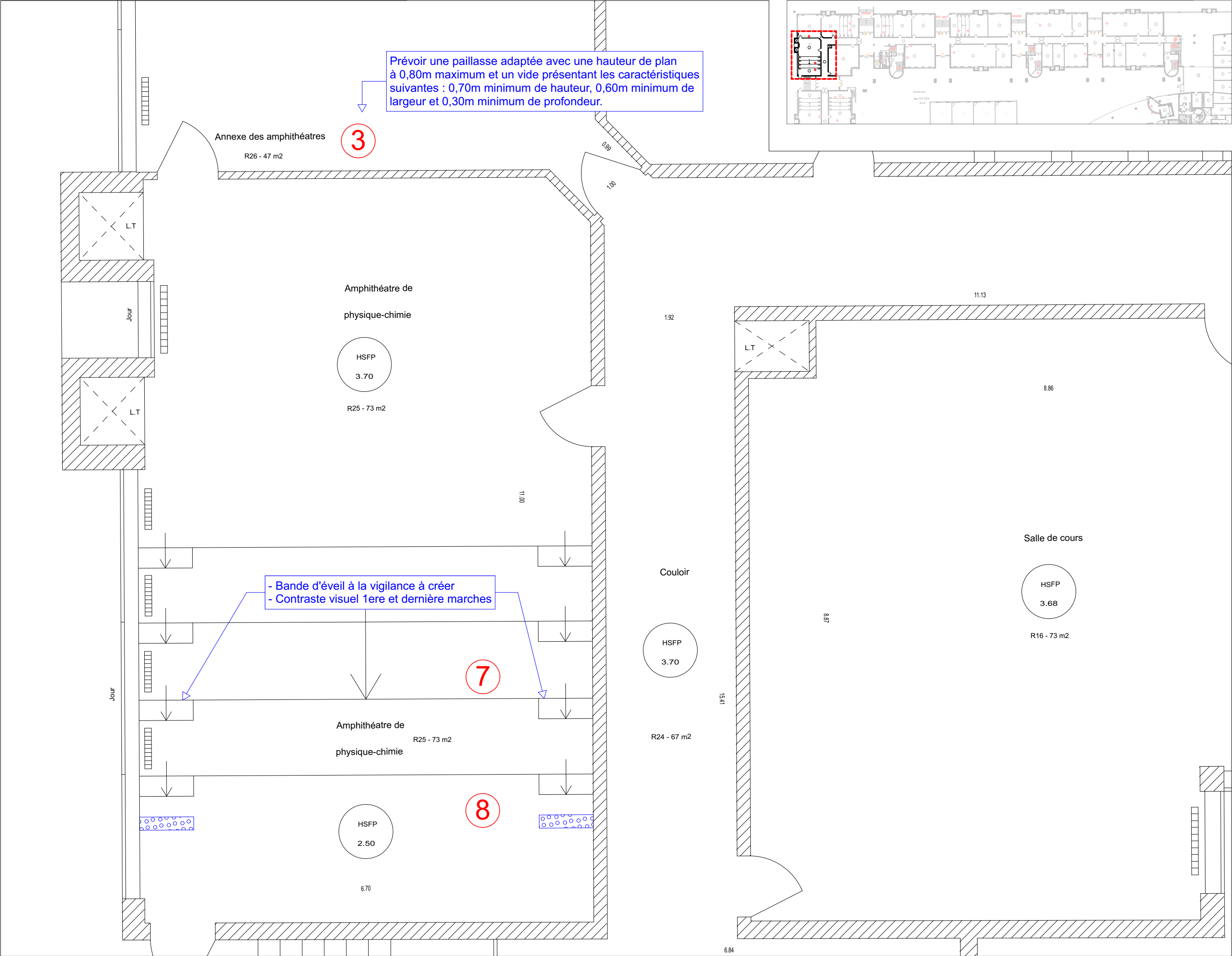
The diagram is a detailed architectural floor plan of a school corridor and staircase, annotated with safety improvement measures. The plan includes the following elements and annotations:

- Corridor (Couloir) R33 - 70 m2:**
 - Staircase (Escalier):**
 - Stairs 18, 19, 20, 21:** Red circles indicating steps. A blue dotted line above them indicates a "Bande d'éveil à la vigilance à créer" (vigilance band to be created).
 - Stairs 54:** An orange circle indicating a step. A blue arrow points to it with the note: "Remplacer les tapis existant par des tapis conforme encastré" (Replace existing carpets with compliant embedded carpets).
 - Handrail (Main courante):** A blue arrow points to the existing handrail with the note: "Prolonger la main courante existante d'une marche au-delà de la première et de la dernière marche de chaque volée." (Extend the existing handrail by one step beyond the first and last step of each flight).
- Staircase (Escalier) R34 - 89 m2:**
 - Stairs 5:** A red circle indicating a step. A blue arrow points to it with the note: "Prévoir une pailasse adaptée avec une hauteur de plan à 0,80m maximum et un vide présentant les caractéristiques suivantes : 0,70m minimum de hauteur, 0,60m minimum de largeur et 0,30m minimum de profondeur. Pour les paillasses humides, prévoir une commande de robinet déportée sur l'avant." (Provide an adapted mat with a maximum plan height of 0.80m and a void with the following characteristics: 0.70m minimum height, 0.60m minimum width and 0.30m minimum depth. For wet mats, provide a remote control tap on the front).
- Staircase (Escalier) R33 - 70 m2:**
 - Stairs 38, 39, 40, 41:** Red circles indicating steps. A blue dotted line above them indicates a "Bande d'éveil à la vigilance à créer" (vigilance band to be created).
 - Handrail (Main courante):** A blue arrow points to the existing handrail with the note: "Implanter une main courante conforme sur 1 des côtés de l'escalier." (Install a compliant handrail on one of the sides of the staircase).
- Staircase (Escalier) R08 - 6 m2:**
 - Stairs 1:** An orange circle indicating a step. A blue arrow points to it with the note: "Tôle antidérapante inclinée à créer < 33% pour seuil" (Create an inclined anti-slip plate < 33% for the threshold).
- Other Areas:**
 - Salle de physique-chimie R34 - 89 m2:** A room at the top right.
 - Dég. R08 - 6 m2:** A staircase landing.
 - Dégagement R09 - 13 m2:** A staircase landing.
 - Dimensions:** Various dimensions are noted, such as 1.99, 3.28, 6.72, 4.16, 3.86, 3.10, and 1.40.



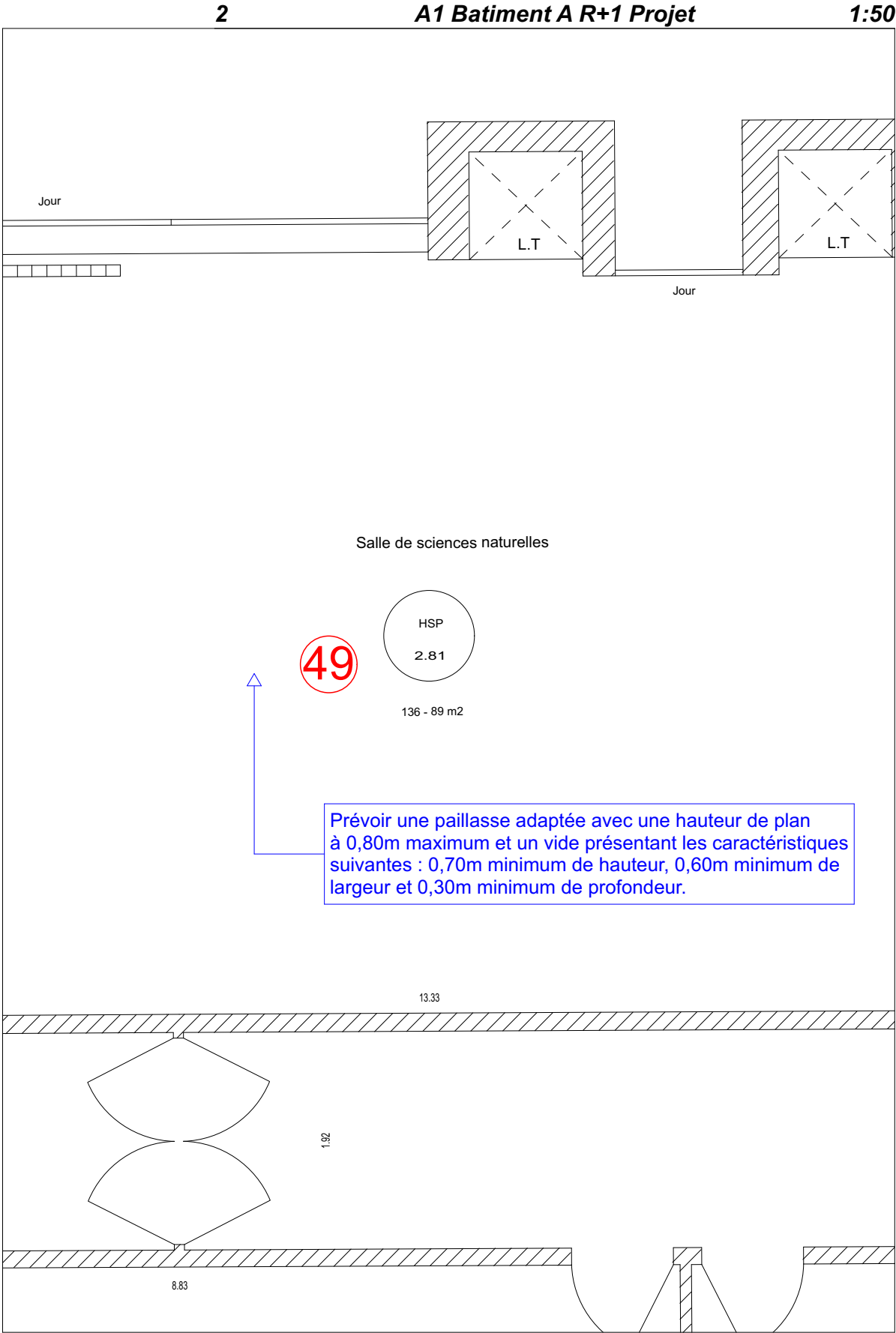
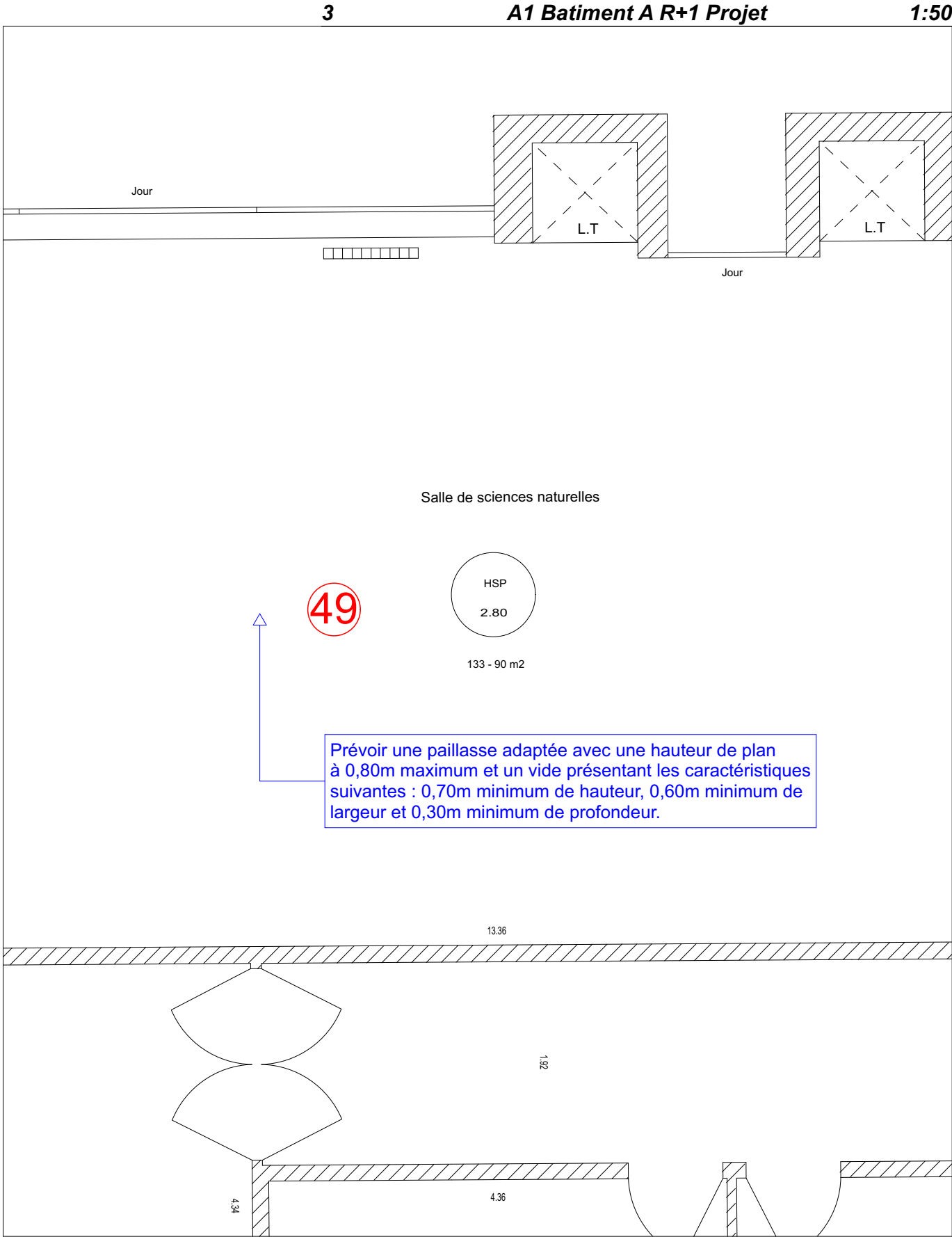
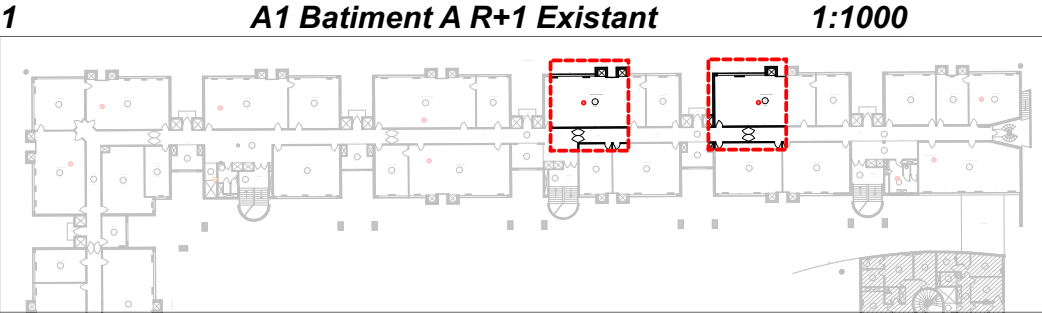


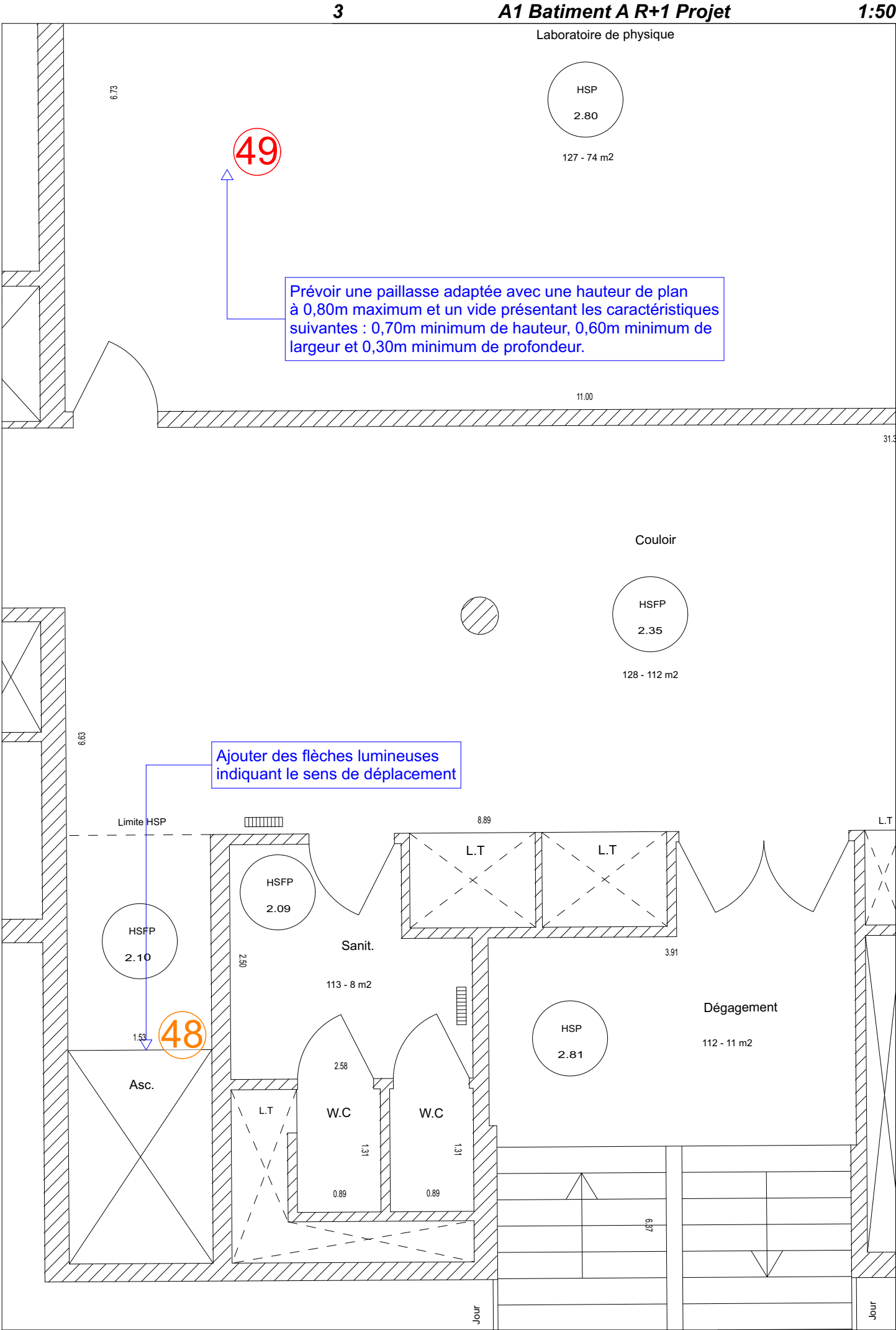
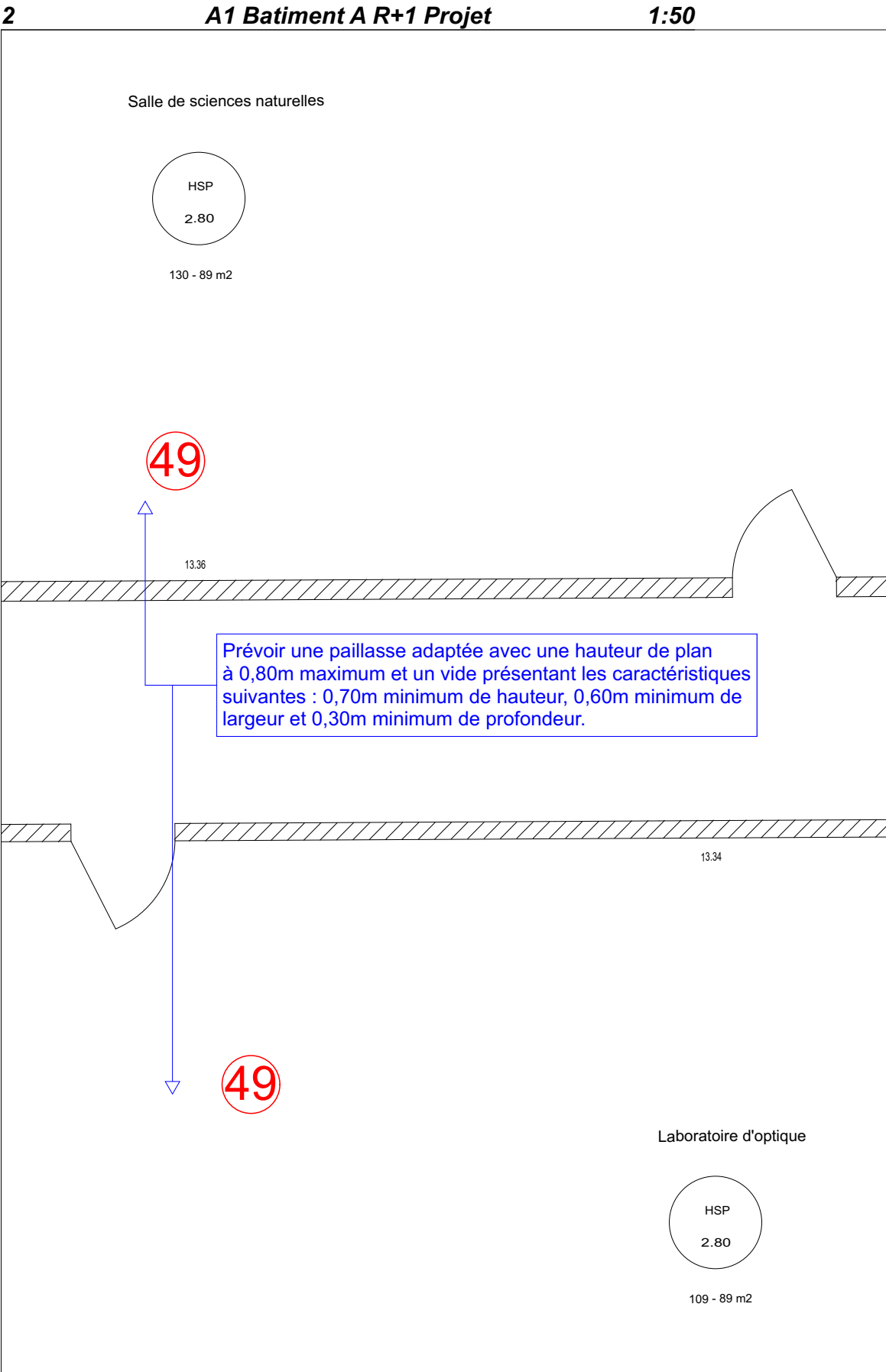
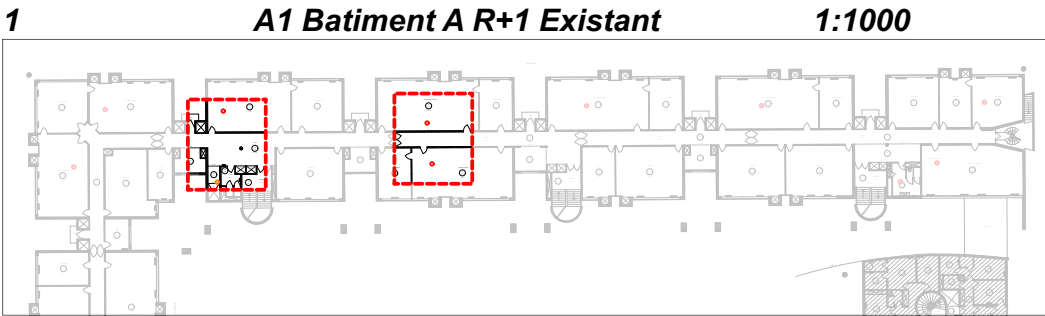


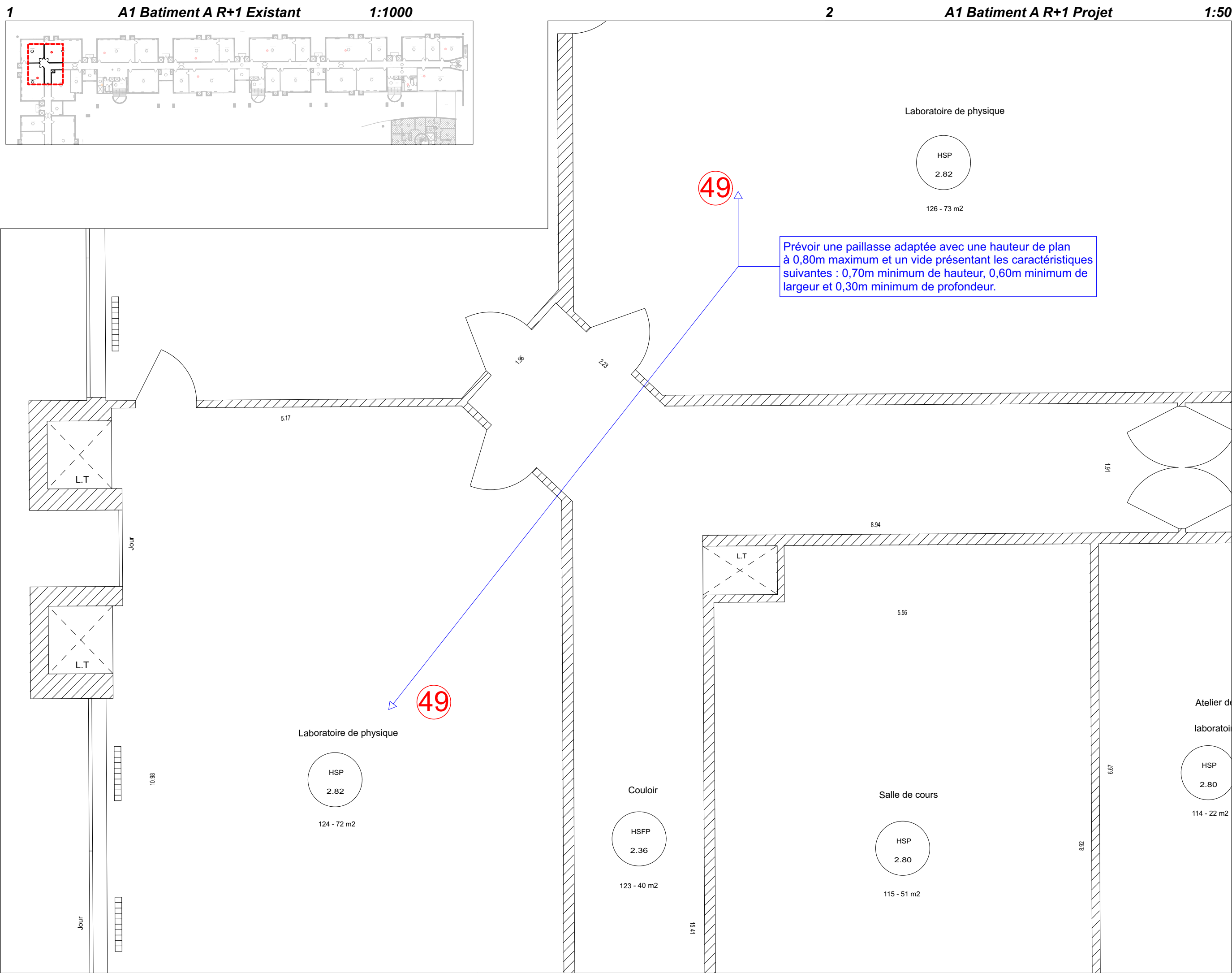
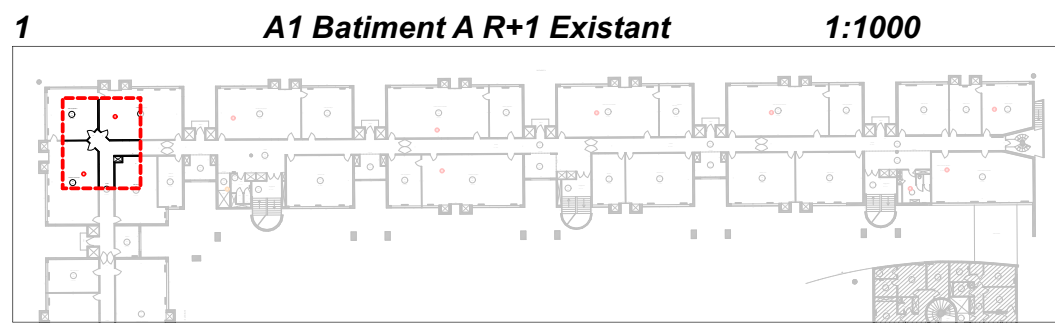


9/43	> le maître d'ouvrage CONSEIL RÉGIONAL DU CENTRE VAL DE LOIRE	> Architectes SKARBEK & ÜN Architectes 45000 ORLEANS	> plan Detail 07 Rdc Batiment A	> échelle 1:50 > Indice A
------	---	--	------------------------------------	------------------------------------

Les présents plans sont exclusivement destinés à la demande de Permis de Construire. Ils ne sont pas des plans d'exécution et ne peuvent en aucun cas être directement utilisés pour réaliser la construction. Les cotes sont données à titre indicatif et elles sont à vérifier par les entreprises avant tout début de travaux. Le droit d'auteur de ce document est la propriété de son auteur conformément à la loi du 11 mars 1957 sur la propriété littéraire et artistique. Il est communiqué à titre personnel et confidentiel. Toutes reproductions et communications à des tiers en sont interdites. Ce document ne peut être utilisé pour un usage autre que celui pour lequel il a été communiqué.

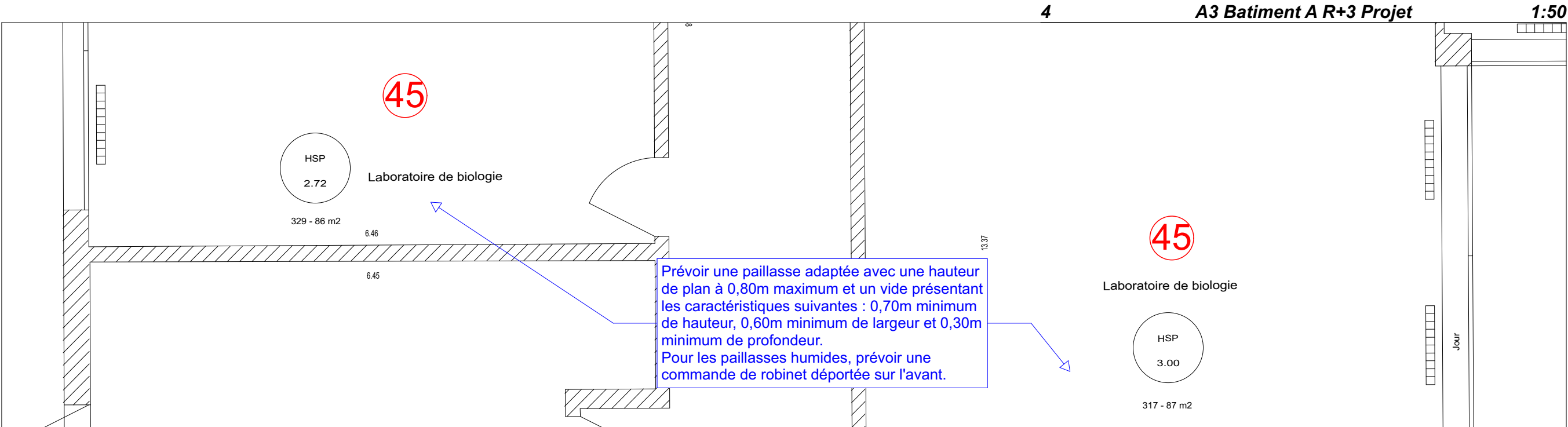
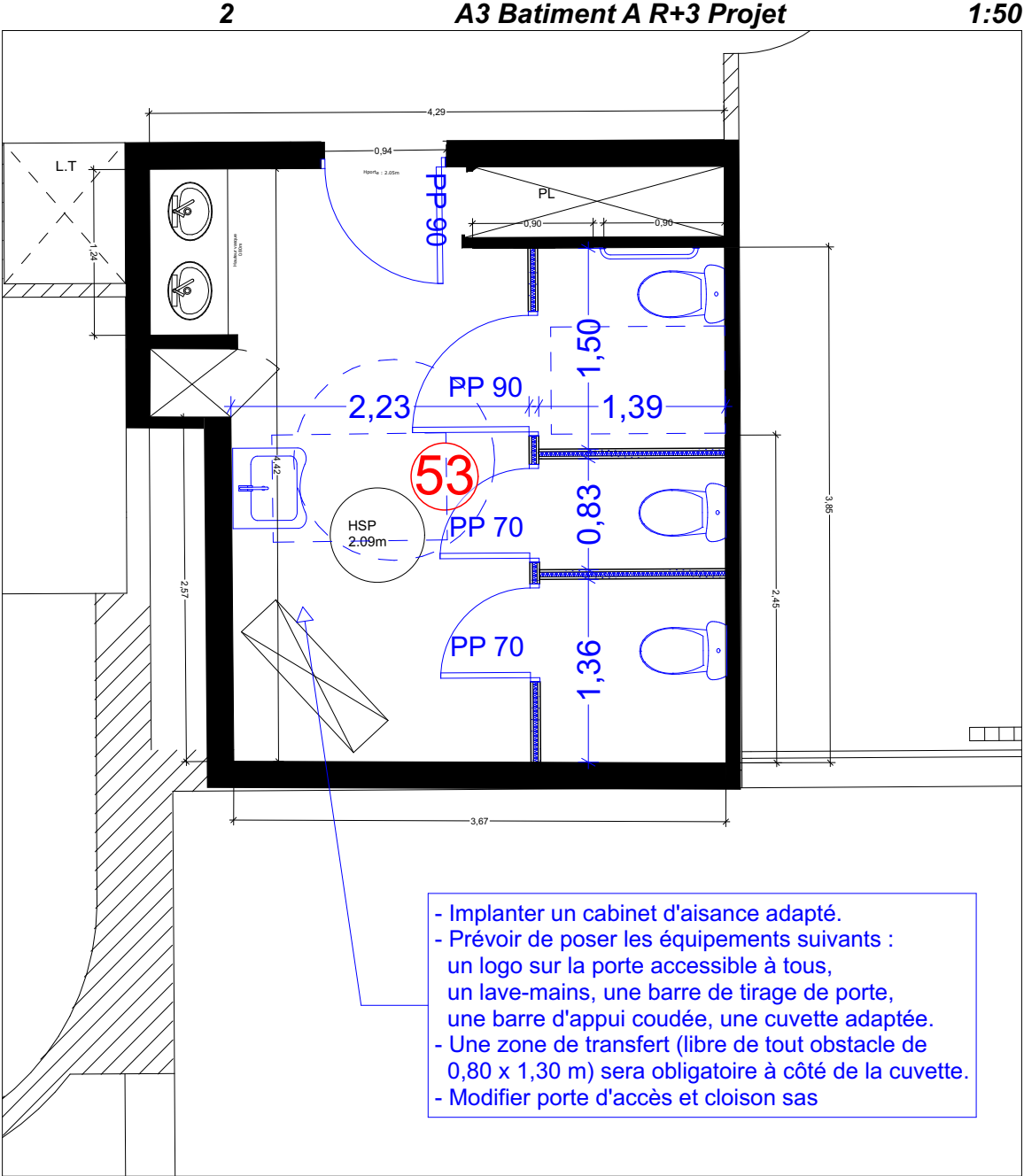
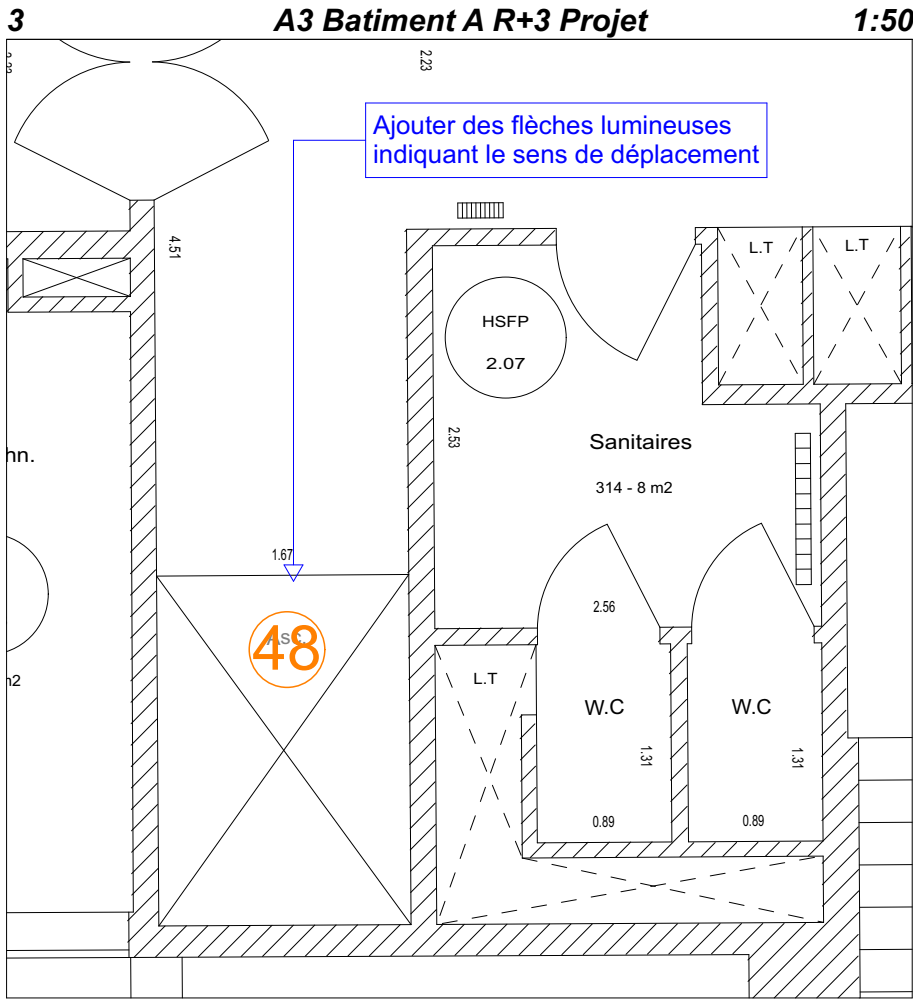
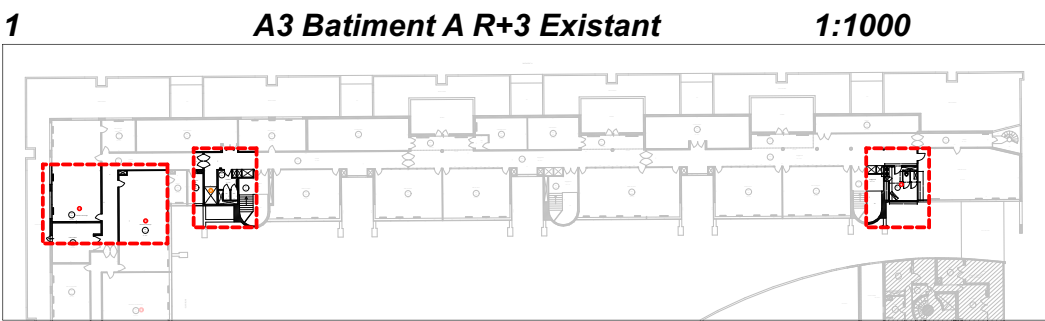






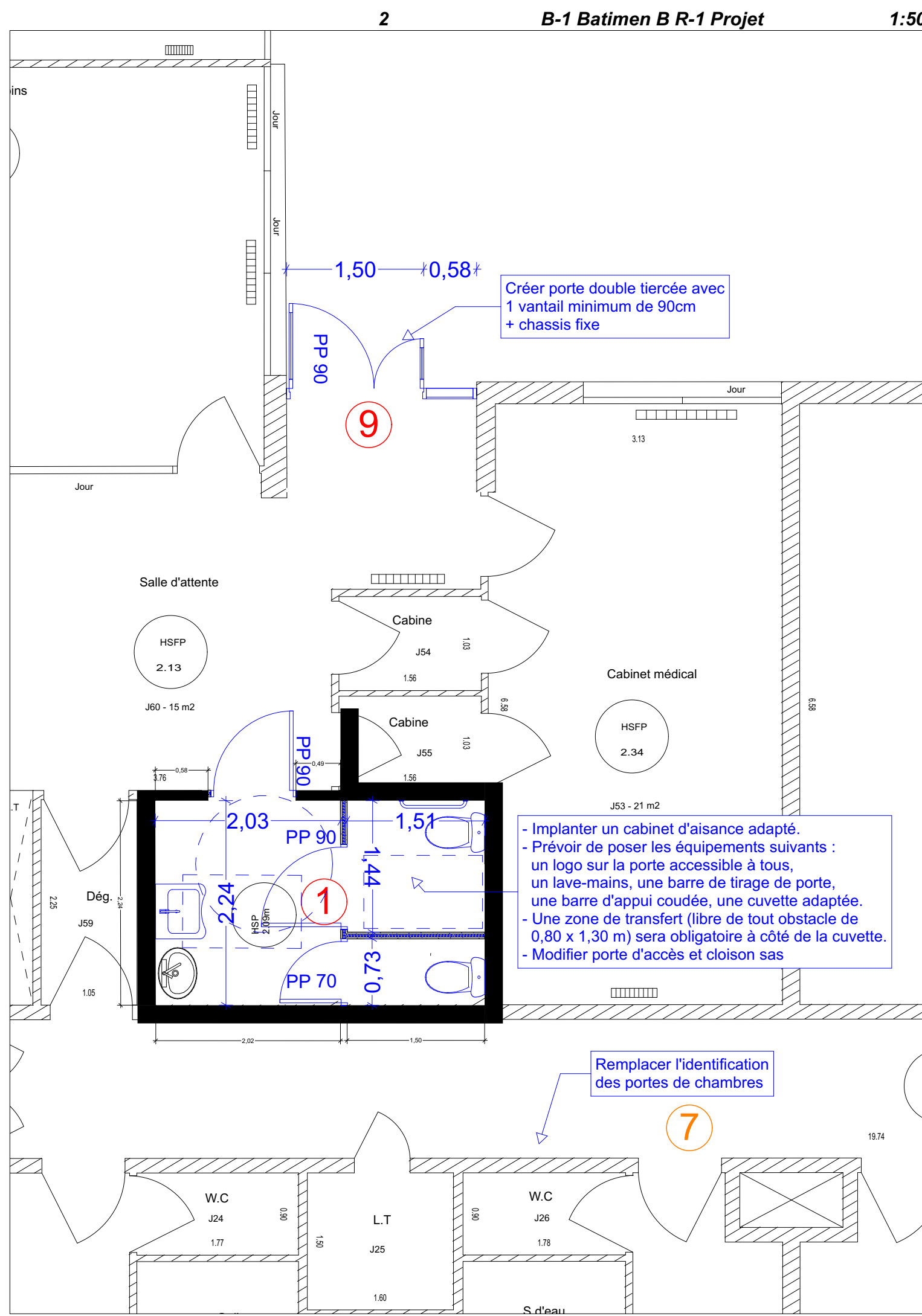
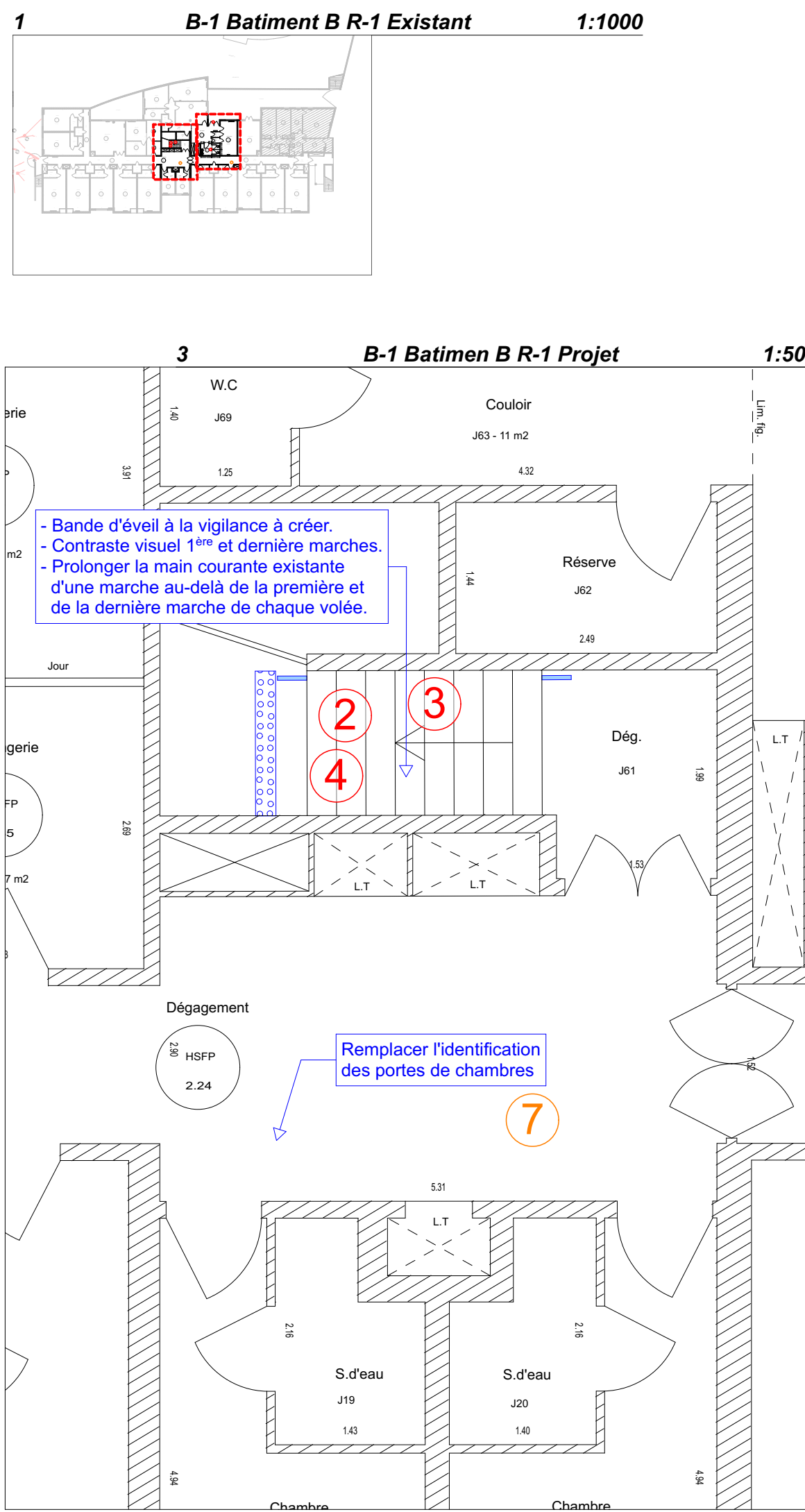
13/43	> le maître d'ouvrage CONSEIL RÉGIONAL DU CENTRE VAL DE LOIRE	> Architectes SKARBEK & ÜN Architectes 45000 ORLEANS	> plan Detail 04 R+1 Batiment A	> échelle 1:50 > Indice A
-------	---	--	------------------------------------	------------------------------------

Les présents plans sont exclusivement destinés à la demande de Permis de Construire. Ils ne sont pas des plans d'exécution et ne peuvent en aucun cas être directement utilisés pour réaliser la construction. Les cotes sont données à titre indicatif et elles sont à vérifier par les entreprises avant tout début de travaux. Le droit d'auteur de ce document est la propriété de son auteur conformément à la loi du 11 mars 1957 sur la propriété littéraire et artistique. Il est communiqué à titre personnel et confidentiel. Toutes reproductions et communications à des tiers en sont interdites. Ce document ne peut être utilisé pour un usage autre que celui pour lequel il a été communiqué.



Batiment B

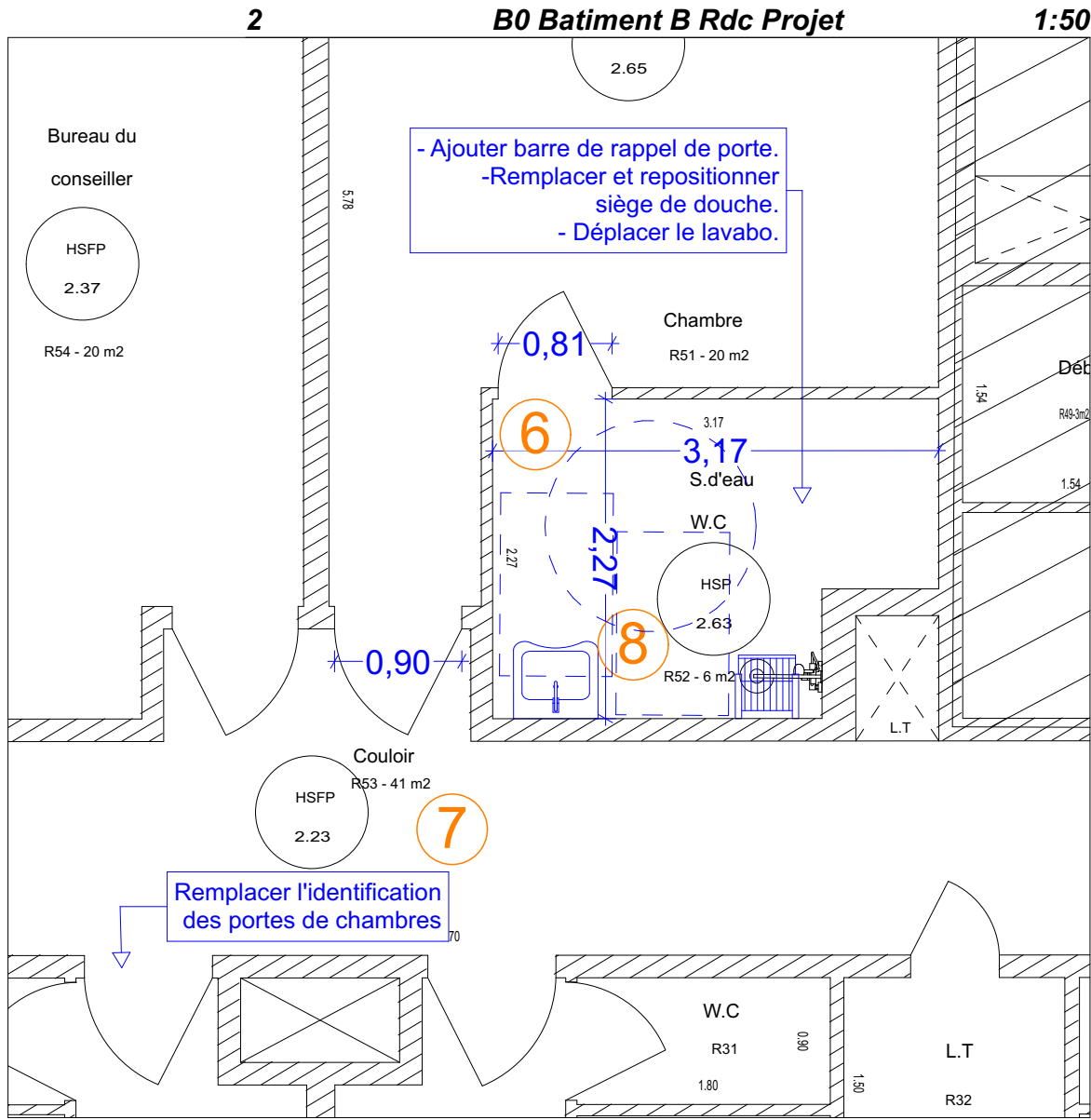
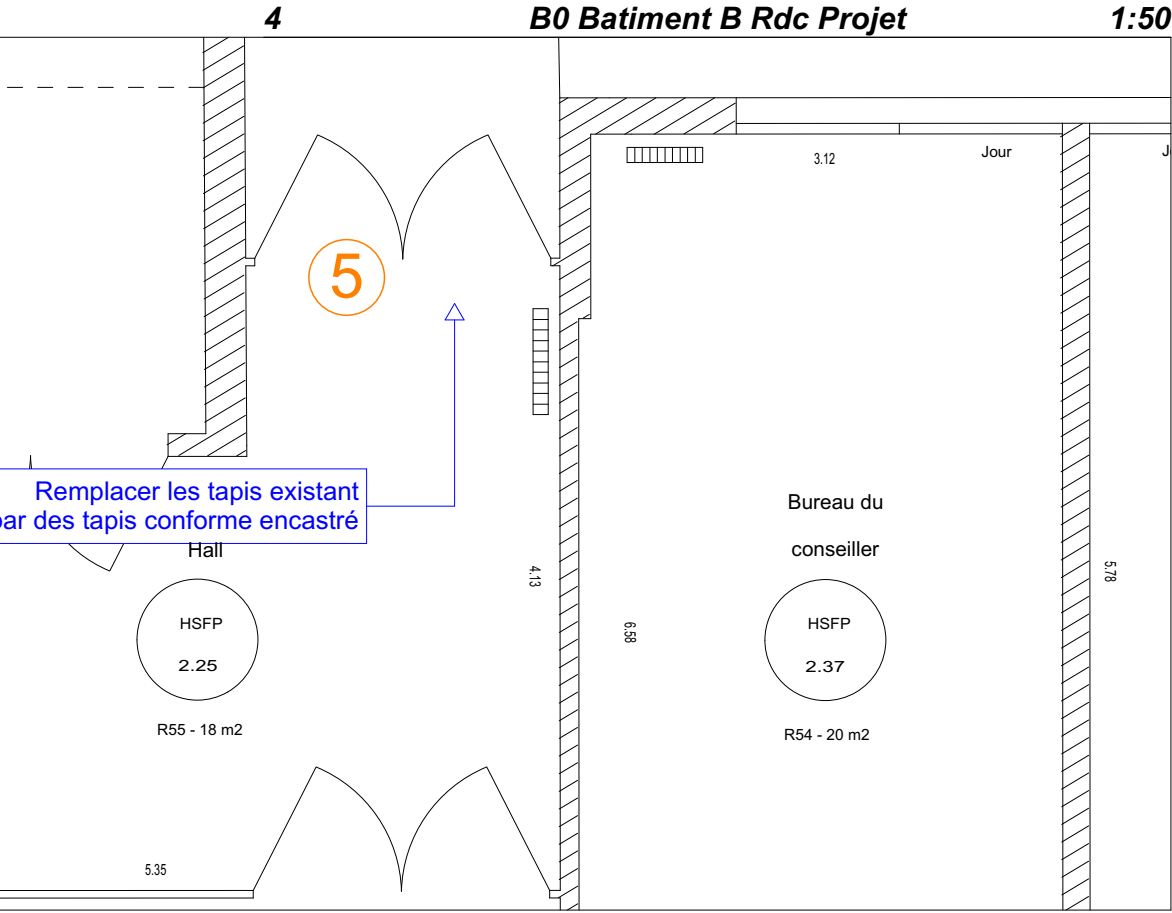
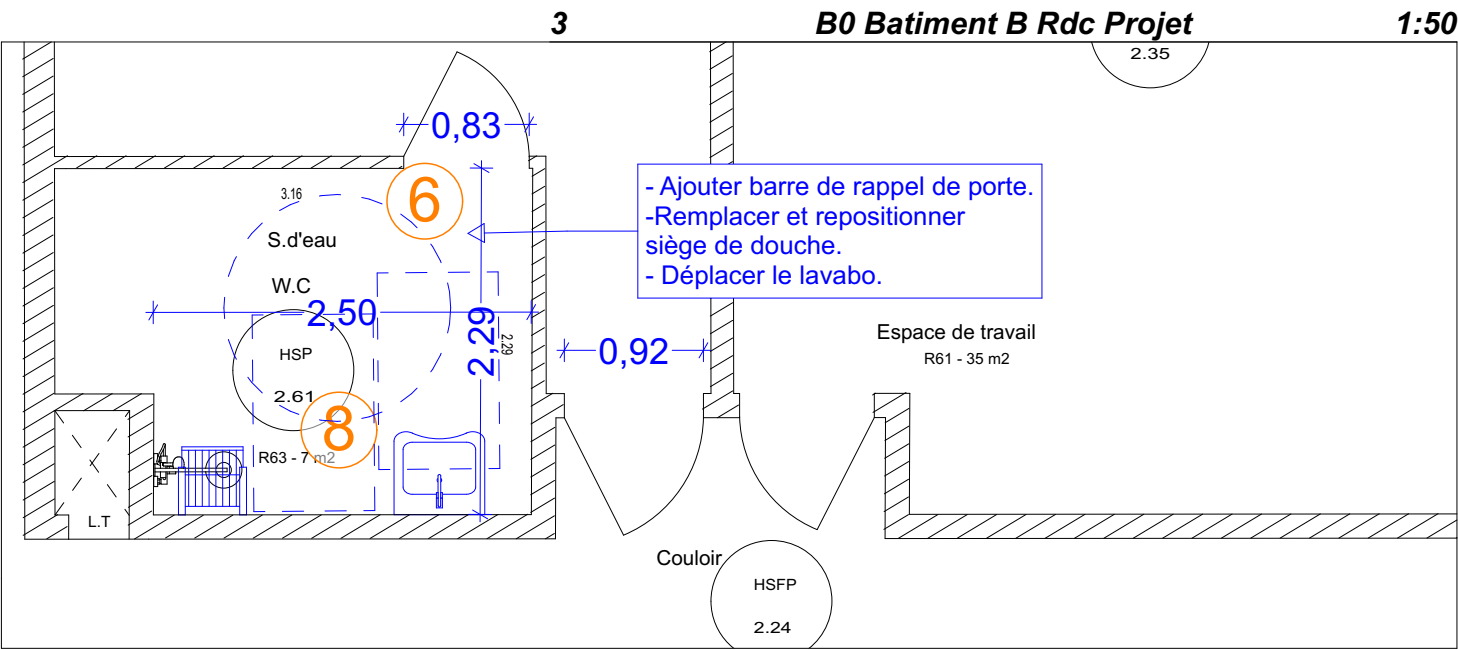
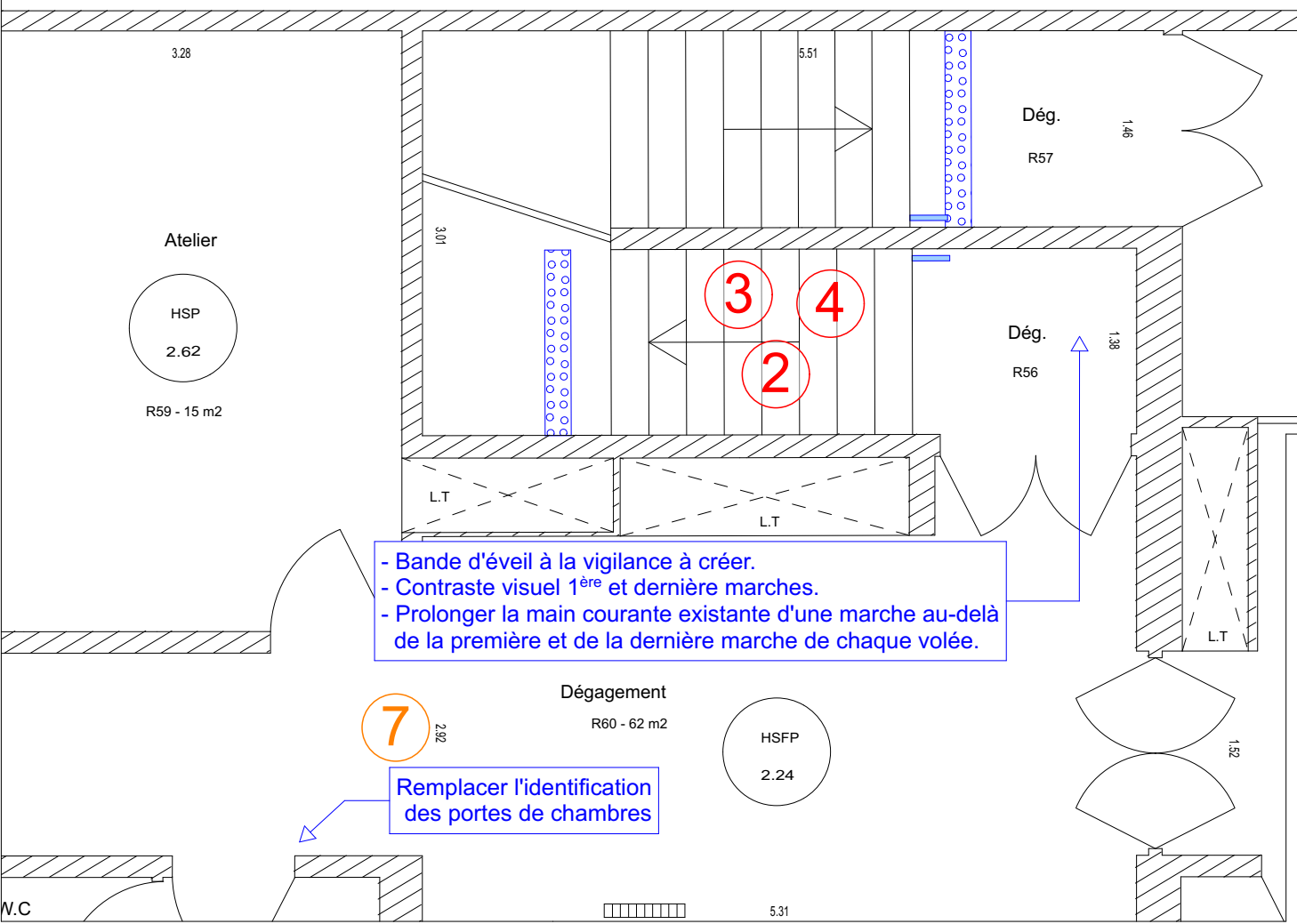
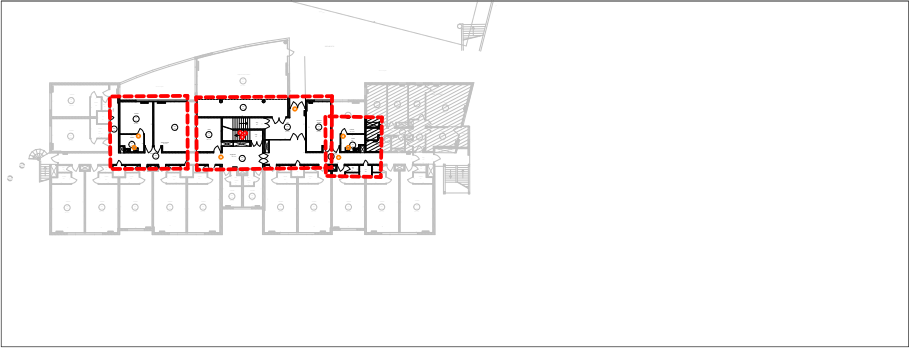
details



> le maître d'ouvrage CONSEIL RÉGIONAL DU CENTRE VAL DE LOIRE	> Architectes SKARBEK & UN Architectes 45000 ORLEANS	> plan Detail 01 R-1 Batiment B	> échelle 1:50 > Indice A

Les présents plans sont exclusivement destinés à la demande de Permis de Construire. Ils ne sont pas des plans d'exécution et ne peuvent en aucun cas être directement utilisés pour réaliser la construction. Les côtes sont données à titre indicatif et elles sont à vérifier par les entreprises avant tout début de travaux. Le droit d'auteur de ce document est la propriété de son auteur conformément à la loi du 11 mars 1957 sur la propriété littéraire et artistique. Il est communiqué à titre personnel et confidentiel. Toutes reproductions et communications à des tiers sont interdites. Ce document ne peut être utilisé pour un usage autre que celui pour lequel il a été communiqué.

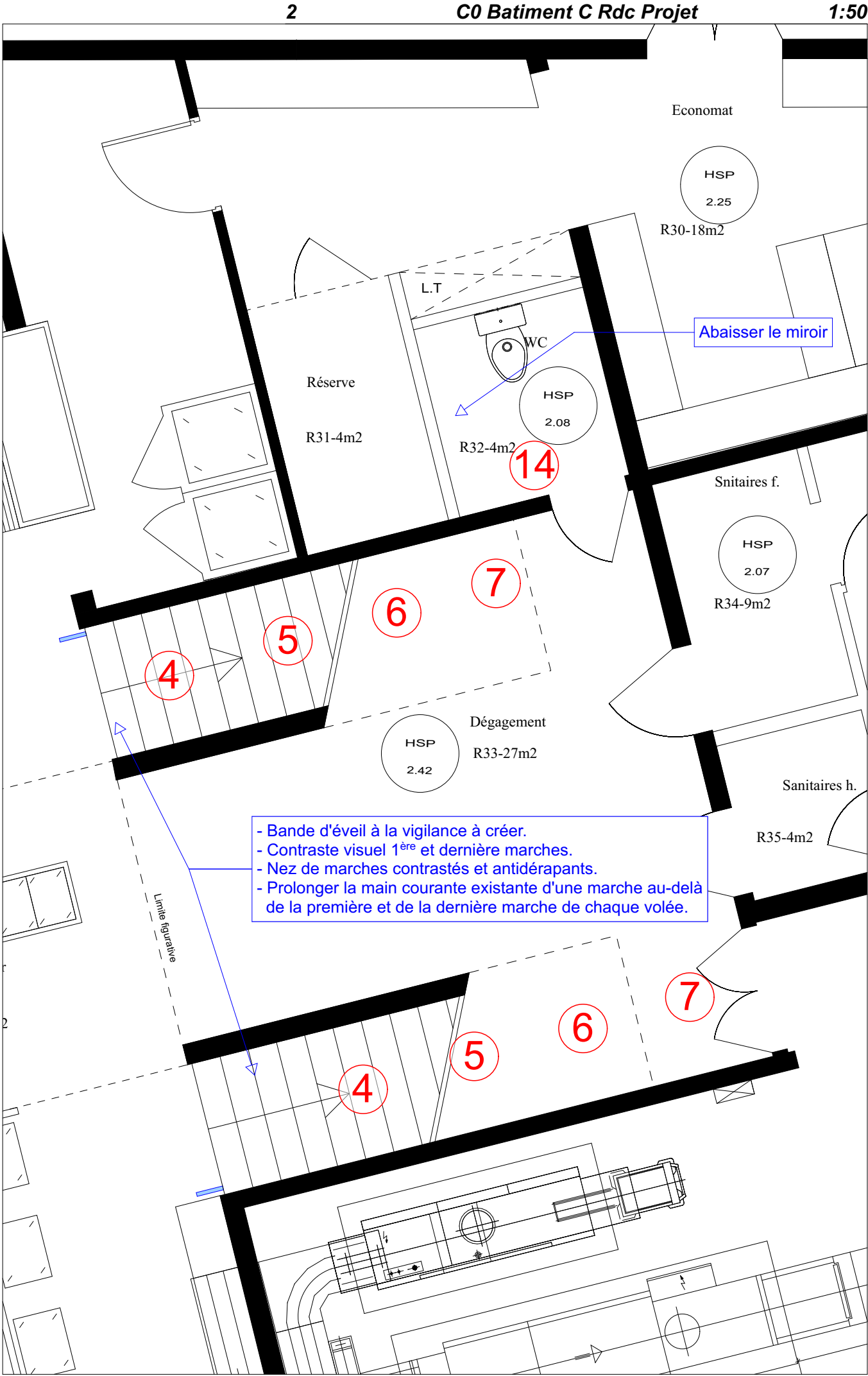
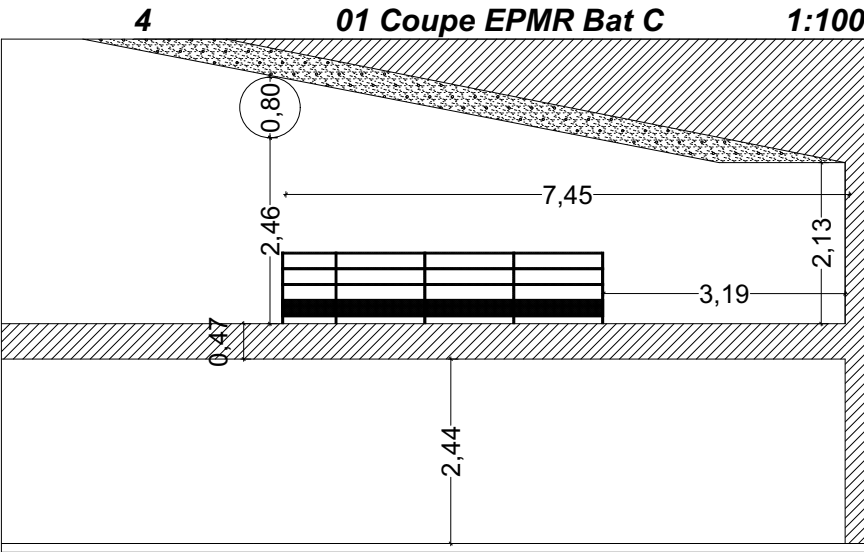
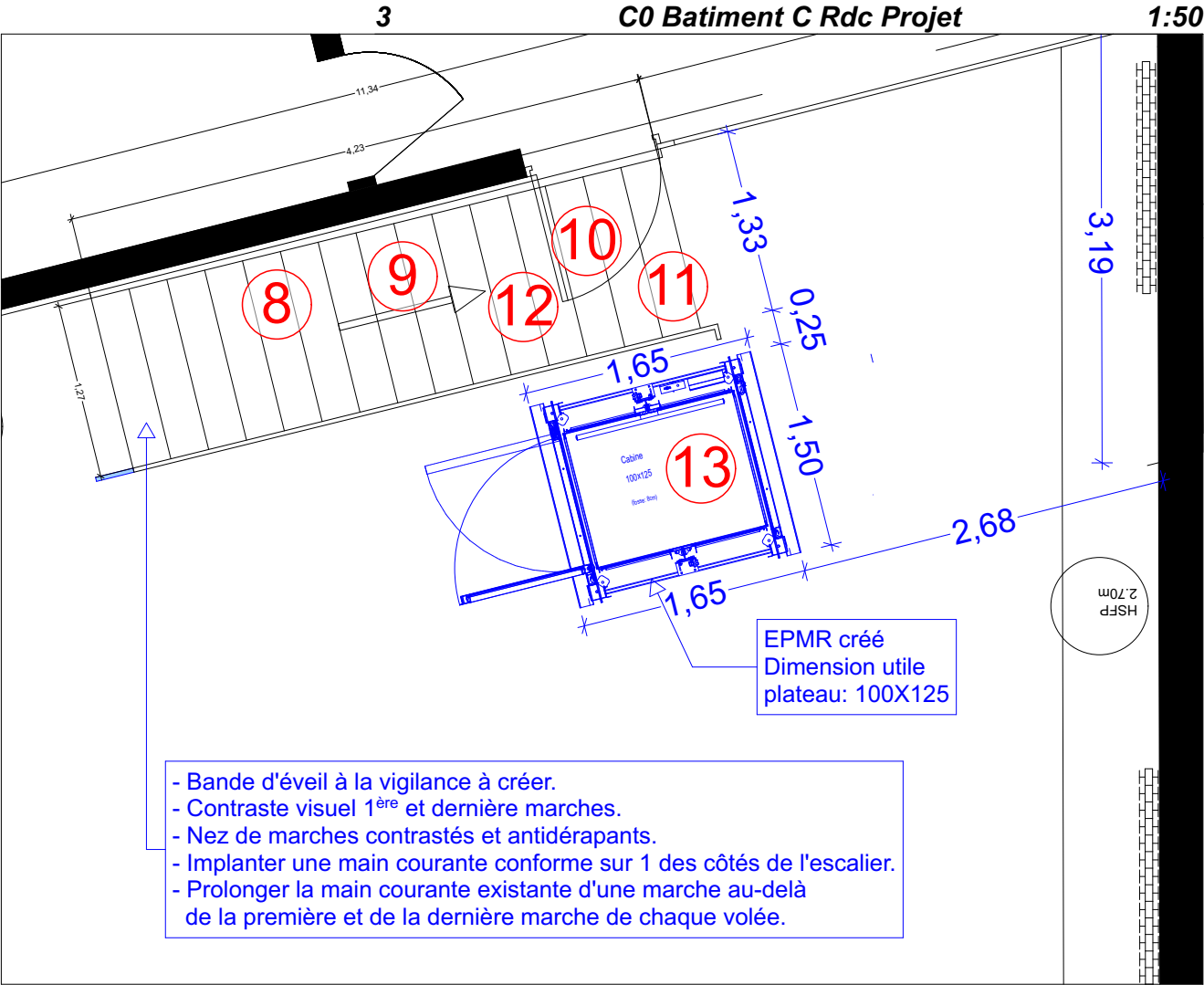
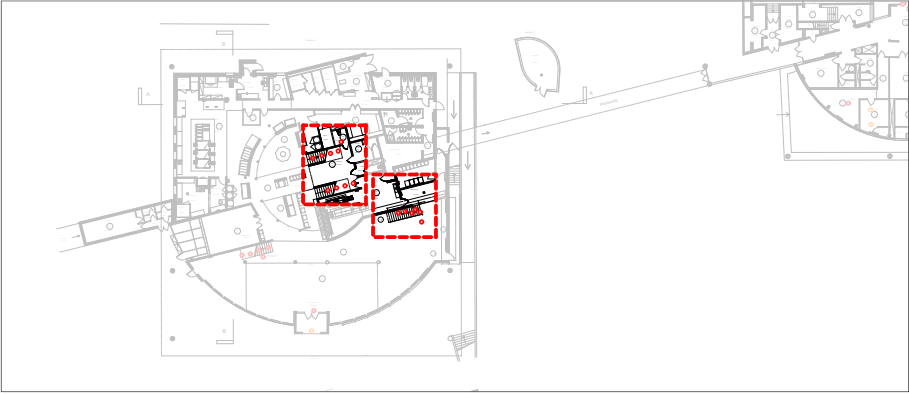
1 B0 Batiment B Rdc Existant 1:1000



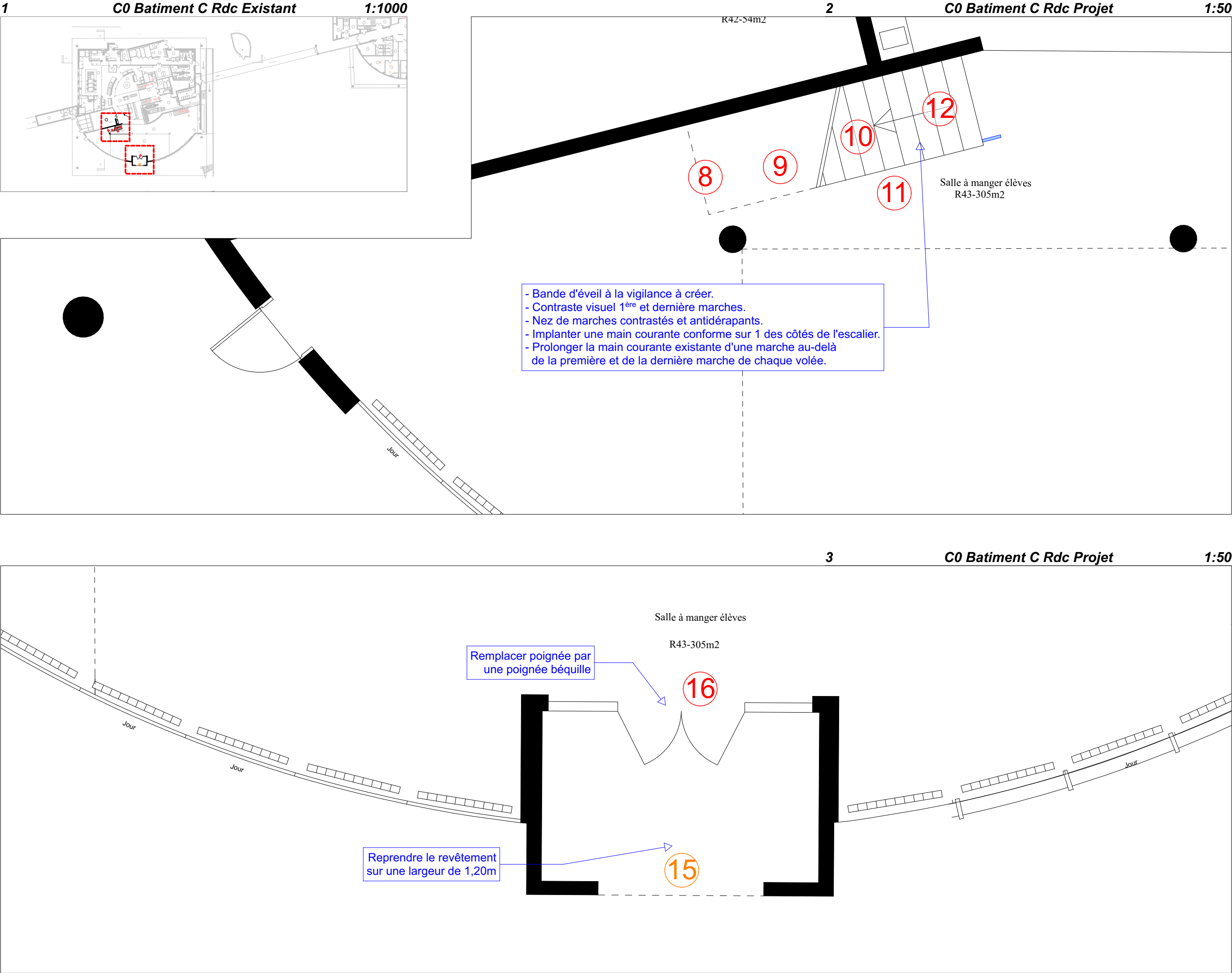
Batiment C

details

1 C0 Batiment C Rdc Existant 1:1000



20/43	> le maître d'ouvrage CONSEIL RÉGIONAL DU CENTRE VAL DE LOIRE	> Architectes SKARBEK & UN Architectes 45000 ORLEANS	> plan Detail 01 Rdc Batiment C	> échelle 1:50 > Indice A
-------	---	--	------------------------------------	------------------------------------

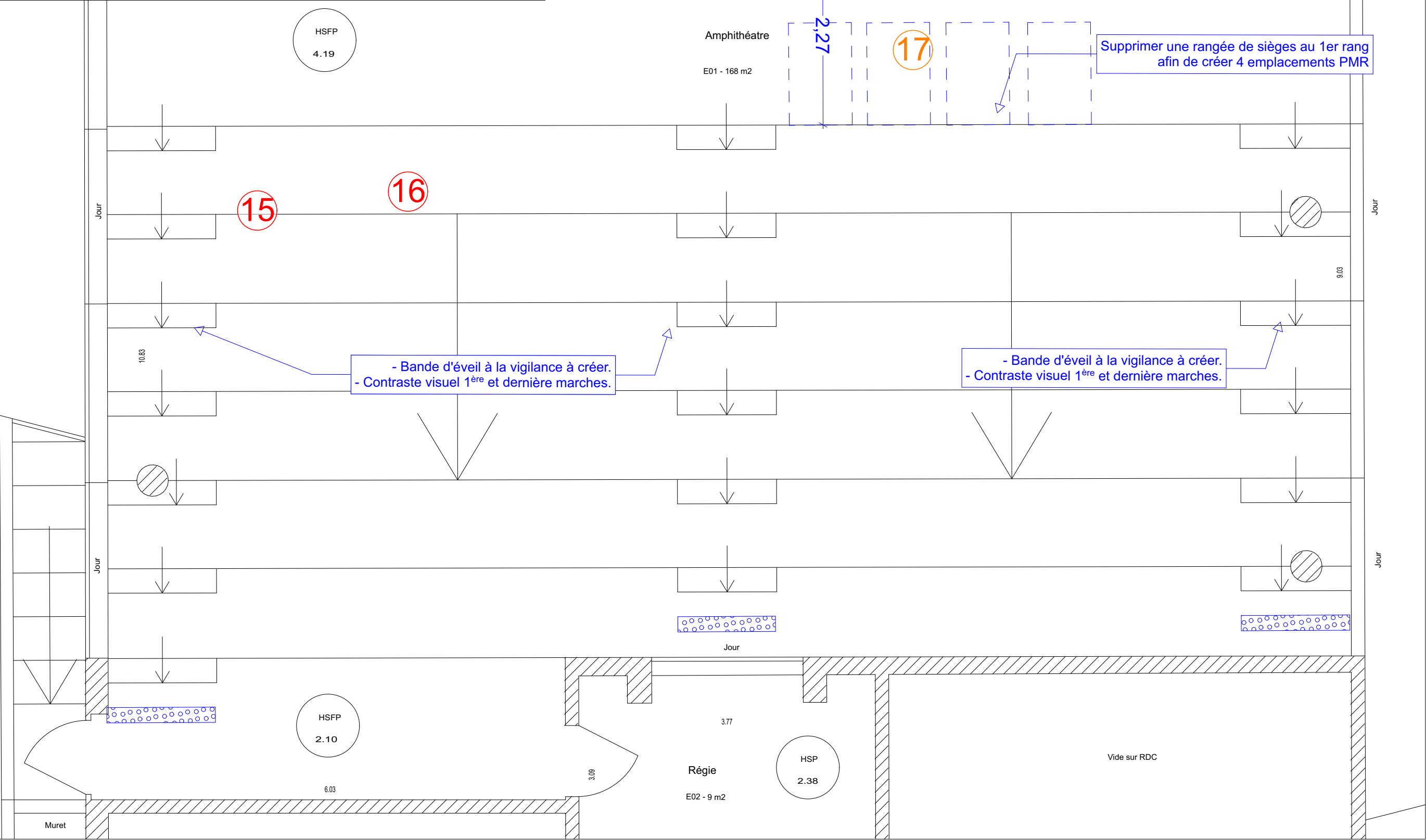
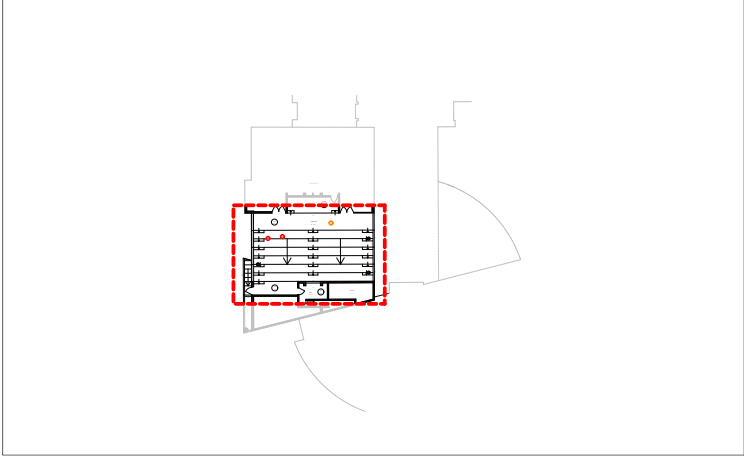


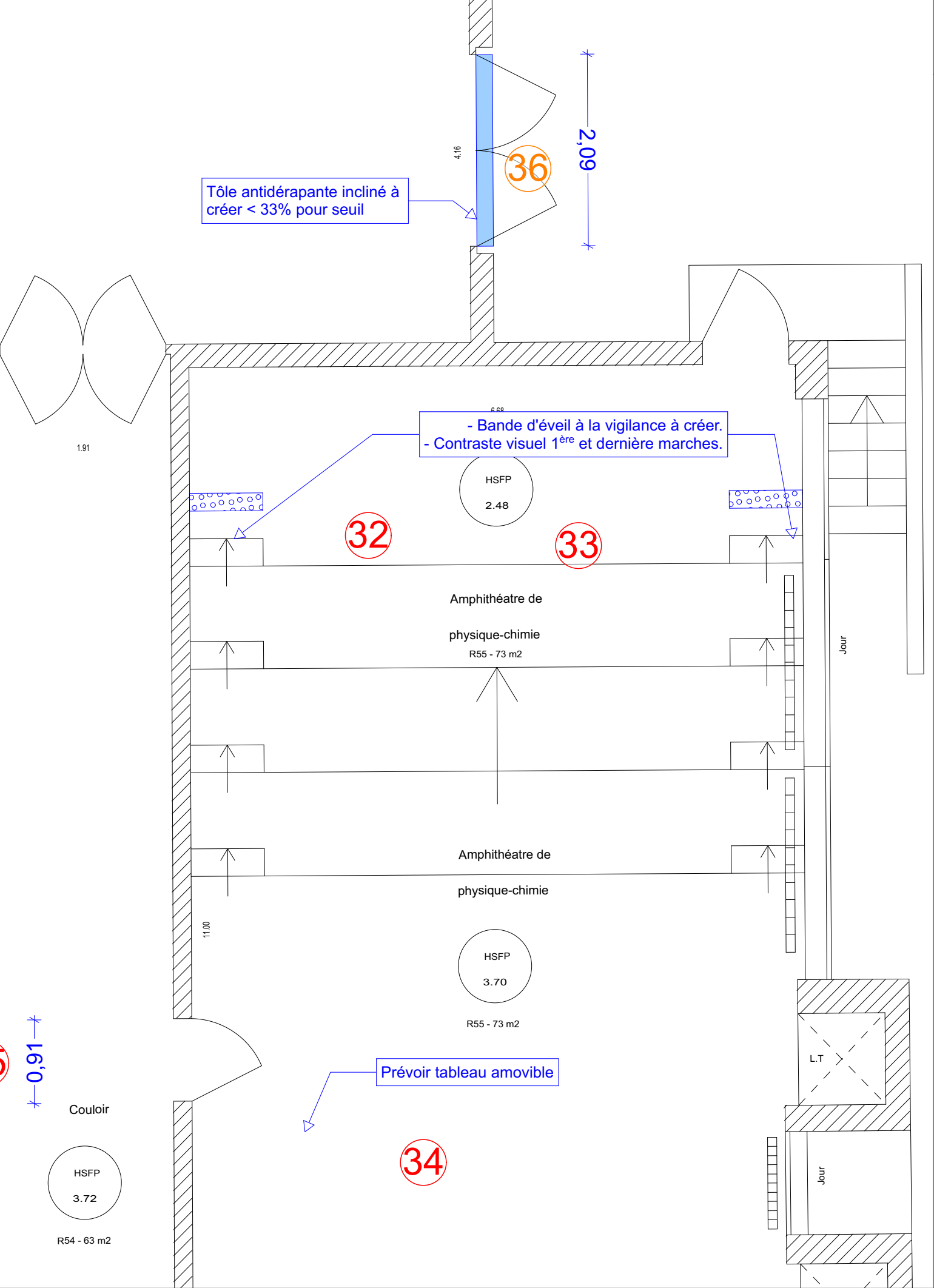
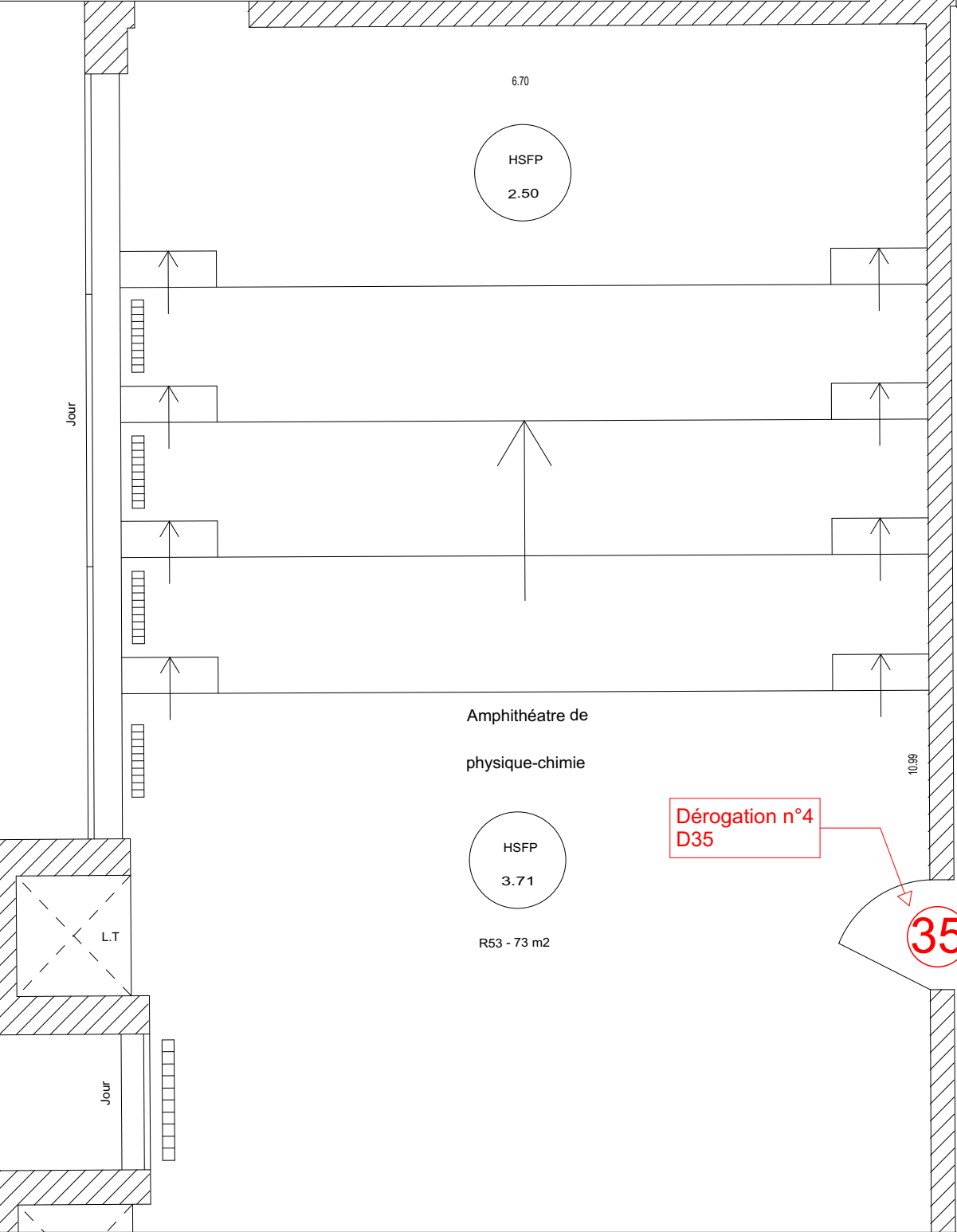
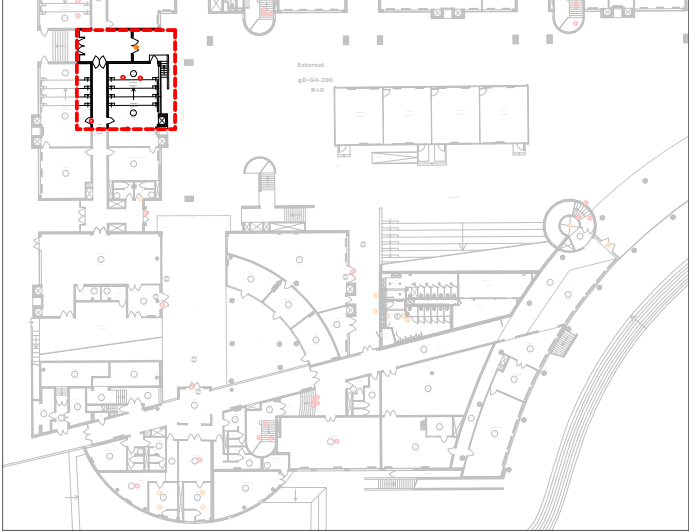
21/43	> le maître d'ouvrage CONSEIL RÉGIONAL DU CENTRE VAL DE LOIRE	> Architectes SKARBEK & ÜN Architectes 45000 ORLEANS	> plan Detail 02 Rdc Batiment C	> échelle 1:50 > Indice A
-------	---	--	------------------------------------	------------------------------------

Les présents plans sont exclusivement destinés à la demande de Permis de Construire. Ils ne sont pas des plans d'exécution et ne peuvent en aucun cas être directement utilisés pour réaliser la construction. Les côtes sont données à titre indicatif et elles sont à vérifier par les entreprises avant tout début de travaux. Le droit d'auteur de ce document est la propriété de son auteur conformément à la loi du 11 mars 1957 sur la propriété littéraire et artistique. Il est communiqué à titre personnel et confidentiel. Toutes reproductions et communications à des tiers en sont interdites. Ce document ne peut être utilisé pour un usage autre que celui pour lequel il a été communiqué.

Batiment D

details

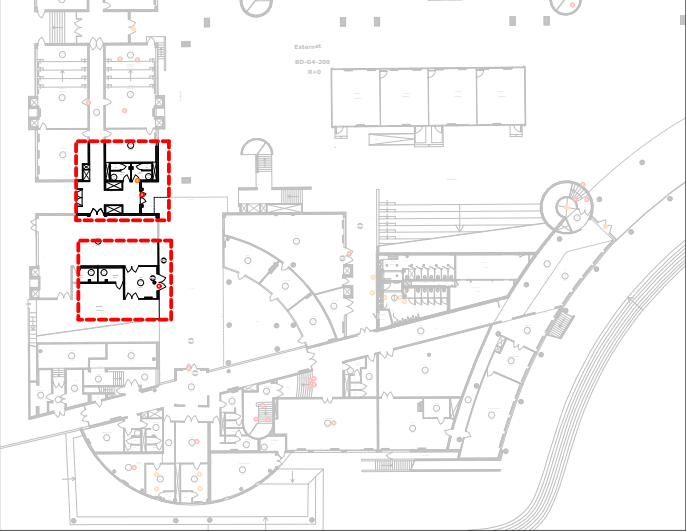




1

D0 Batiment D Rdc Existant

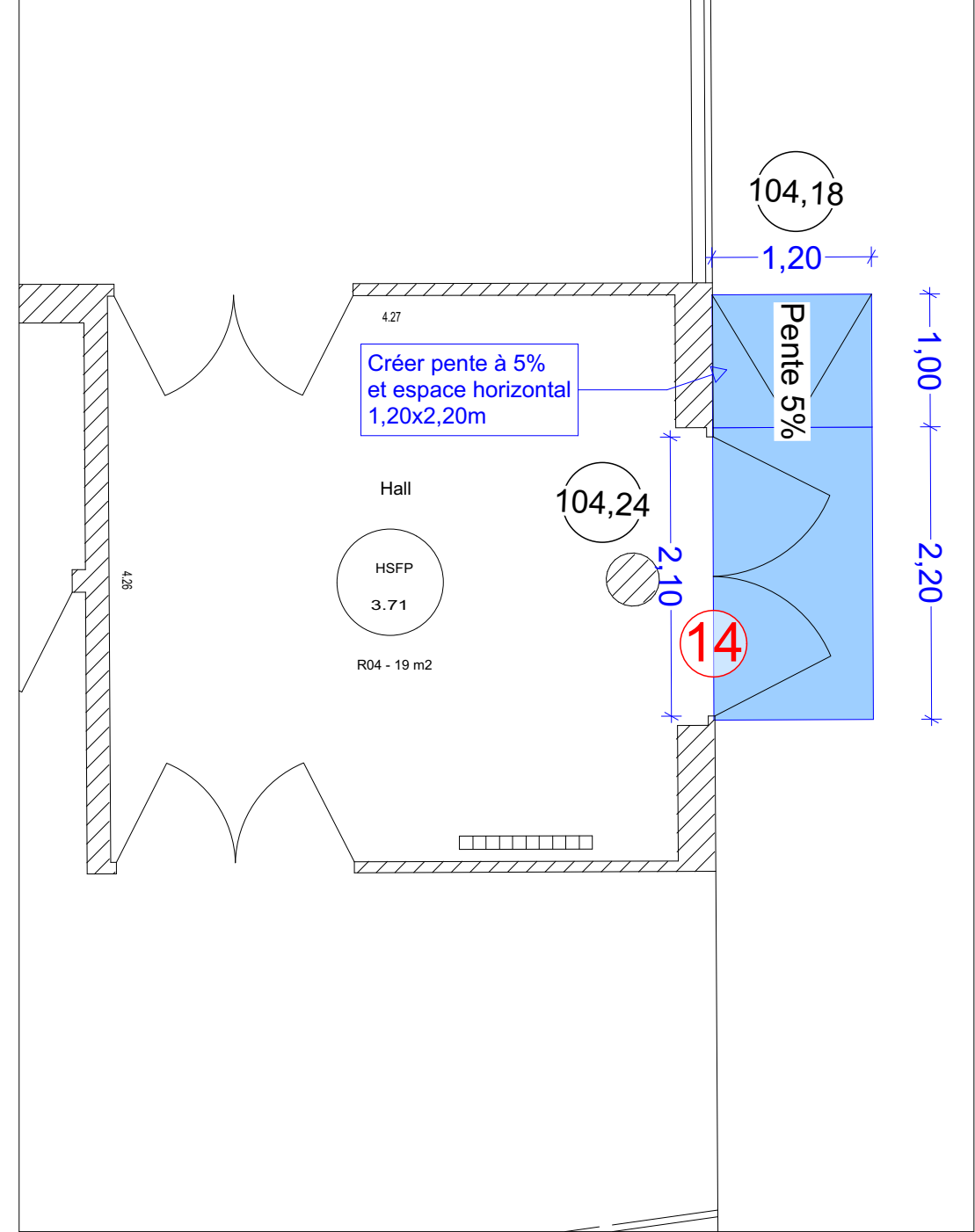
1:1000



3

D0 Batiment D Rdc Projet

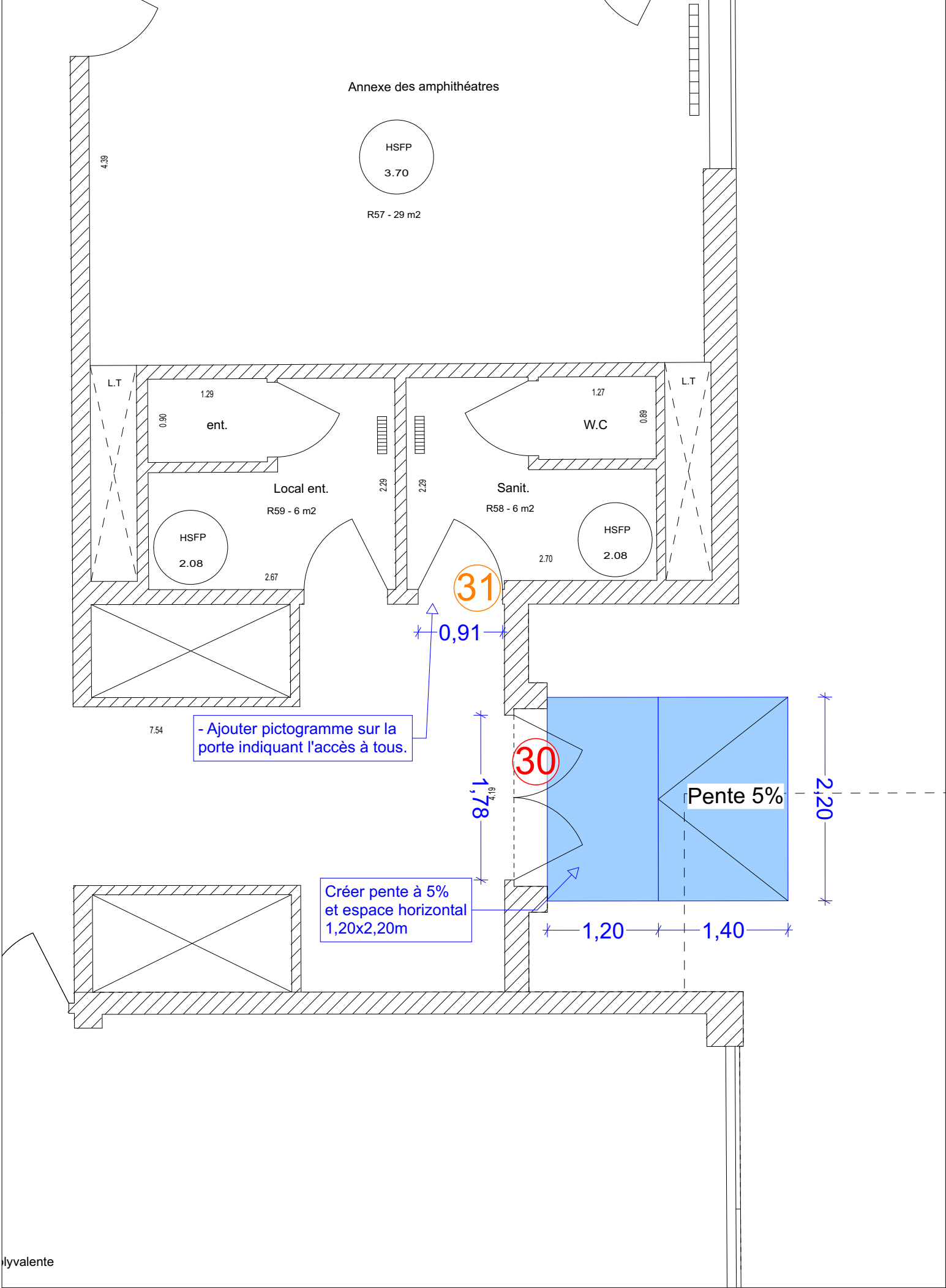
1:50

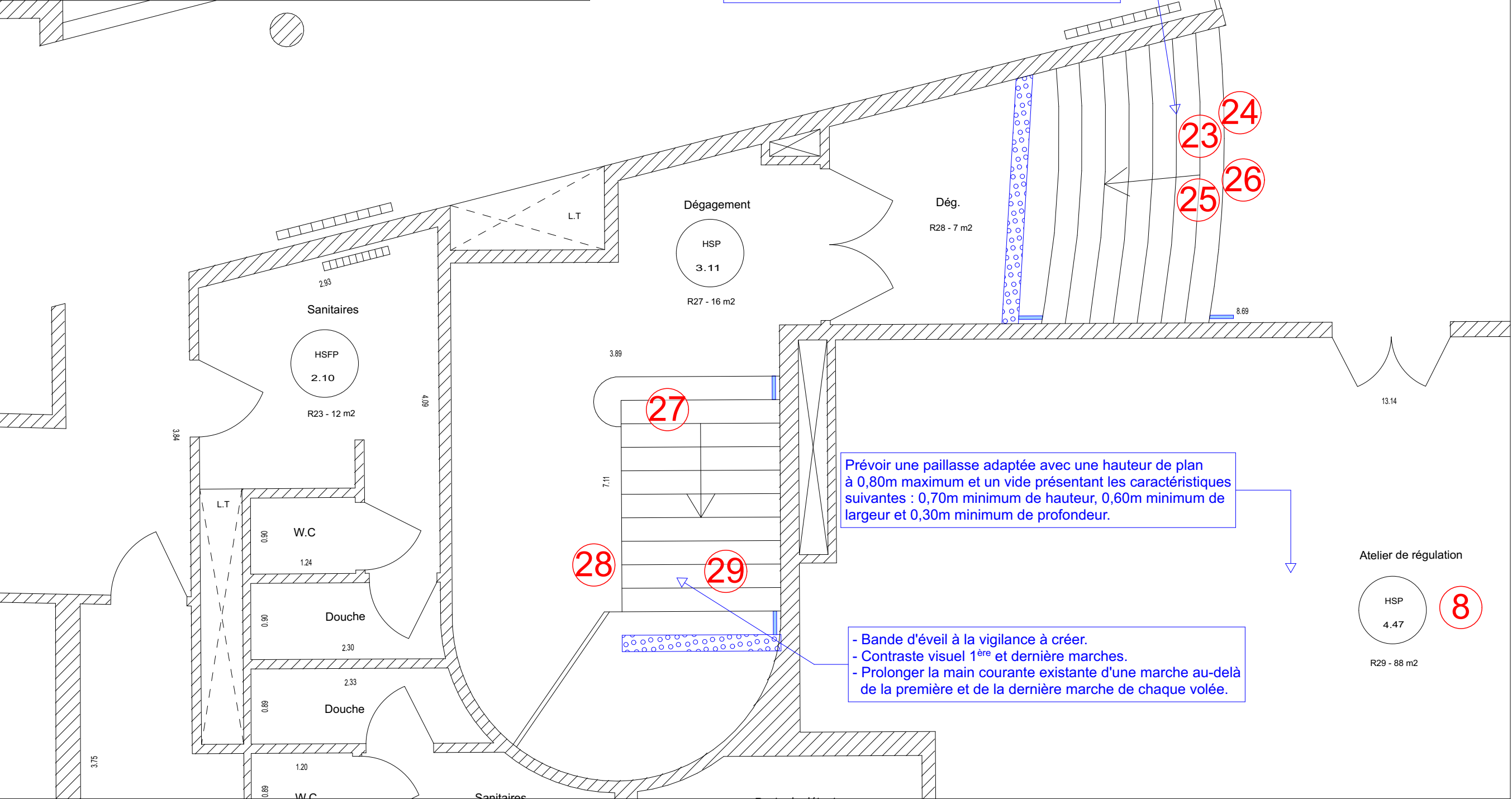
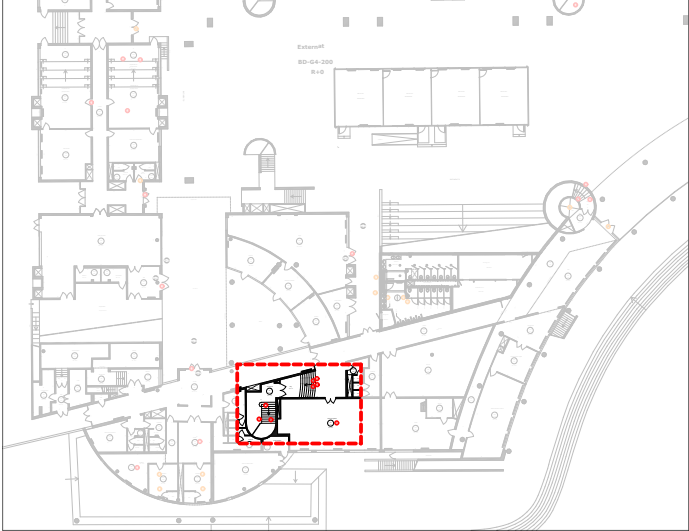


2

D0 Batiment D Rdc Projet

1:50





104,24

20

21

22

Dég.

R51

1.83

19

Asc.

Dég.

HSFP

2.23

R50 - 6 m2

Lim. fig.

Jour

4.38

1

Jour

- Bande d'éveil à la vigilance à créer.
- Contraste visuel 1^{ère} et dernière marches.
- Prolonger la main courante existante d'une marche au-delà de la première et de la dernière marche de chaque volée.

Ajouter des flèches lumineuses indiquant le sens de déplacement

Remplacer les tapis existant par des tapis conforme encastré

104,19

Créer pente à 5%
et espace horizontal
1,20x2,20m

Découper bandeau sous
lavabos pour accès PMR

Ajouter pictogramme sur la
porte indiquant l'accès à tous.
Repositionner le papier toilette
à un endroit conforme.

Tôle antidérapante
incliné
à créer < 33%
pour seuil

2

Grilles à remplacer
(par fentes < 2cm)

3

Découper bandeau sous
lavabos pour accès PMR

- Ajouter pictogramme sur la
porte indiquant l'accès à
tous.
- Repositionner le papier
toilette à un endroit
conforme.

4

5

6

Sanitaires

R44-33m2

HSP 2.40

Hauteur vasques 0.80m

Rangement

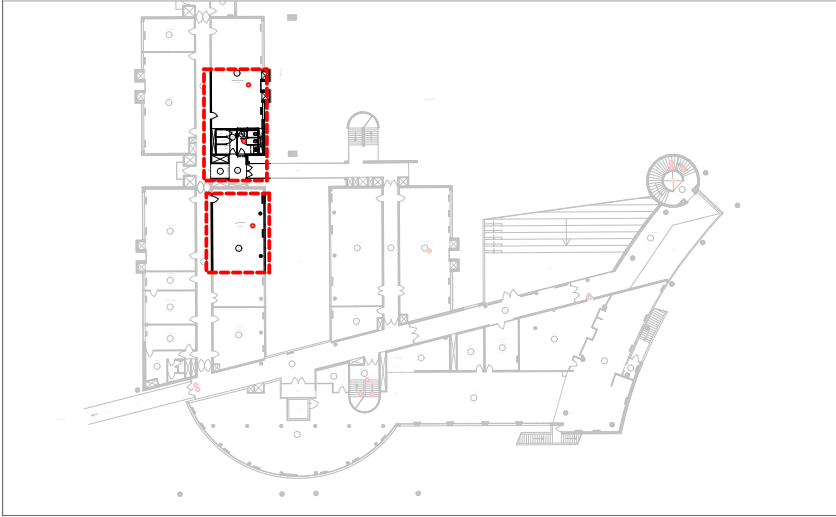
R45-4m2

Hauteur mur 1.20m

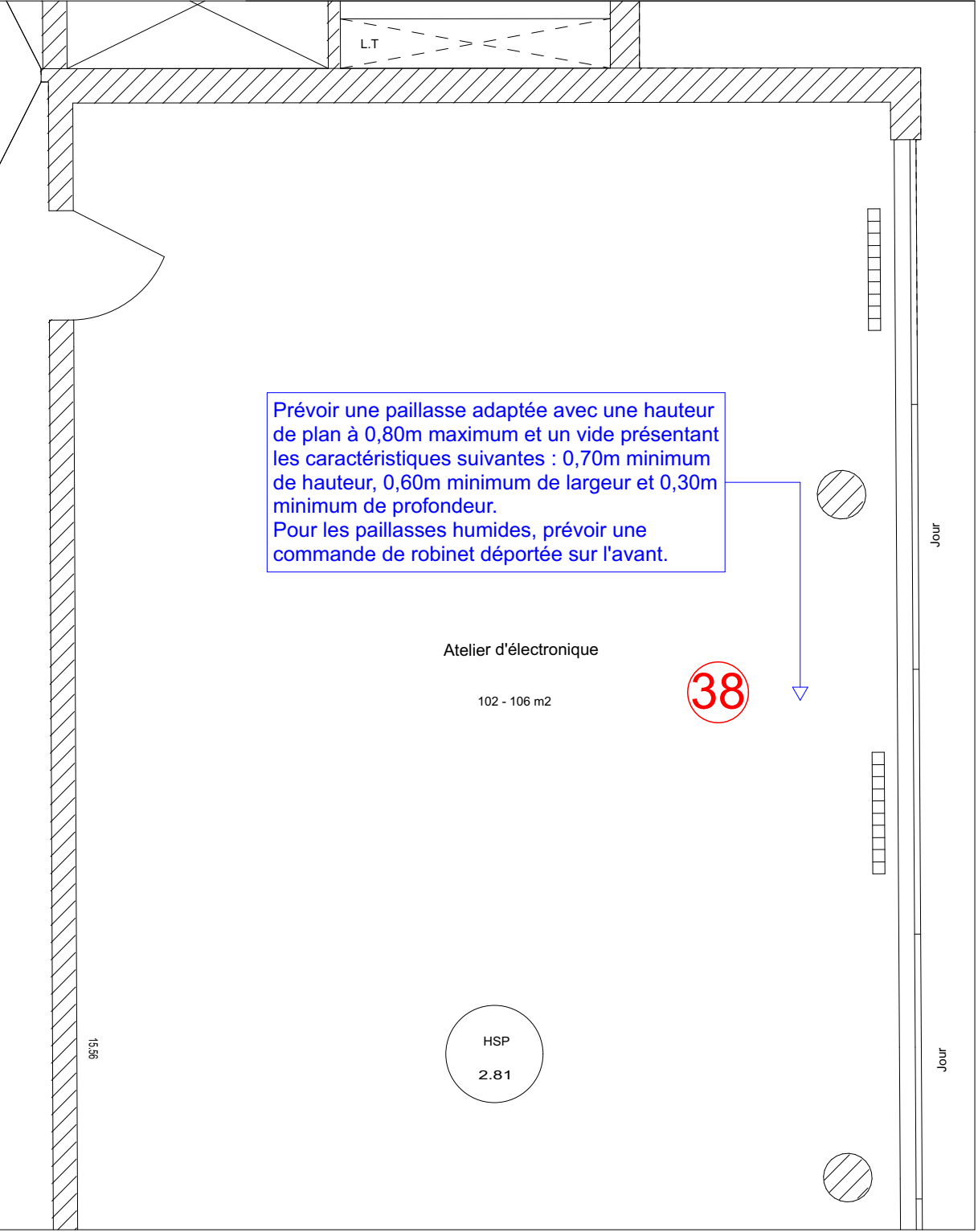
Hauteur ébén 2m

Dimensions: 0.93, 0.90, 1.40, 1.49, 1.52, 1.32, 0.82

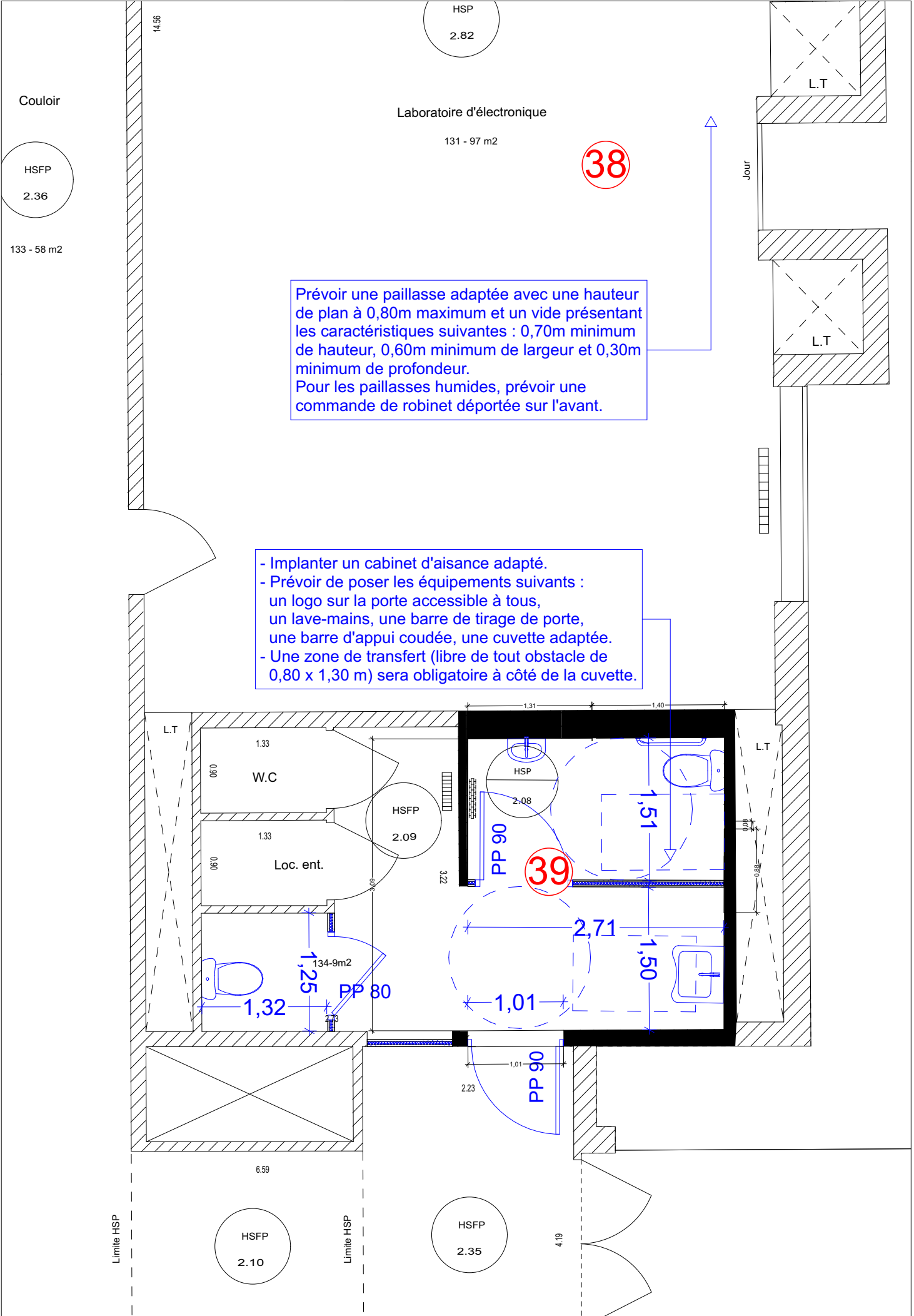
1 D1 Batiment D R+1 Existant 1:1000



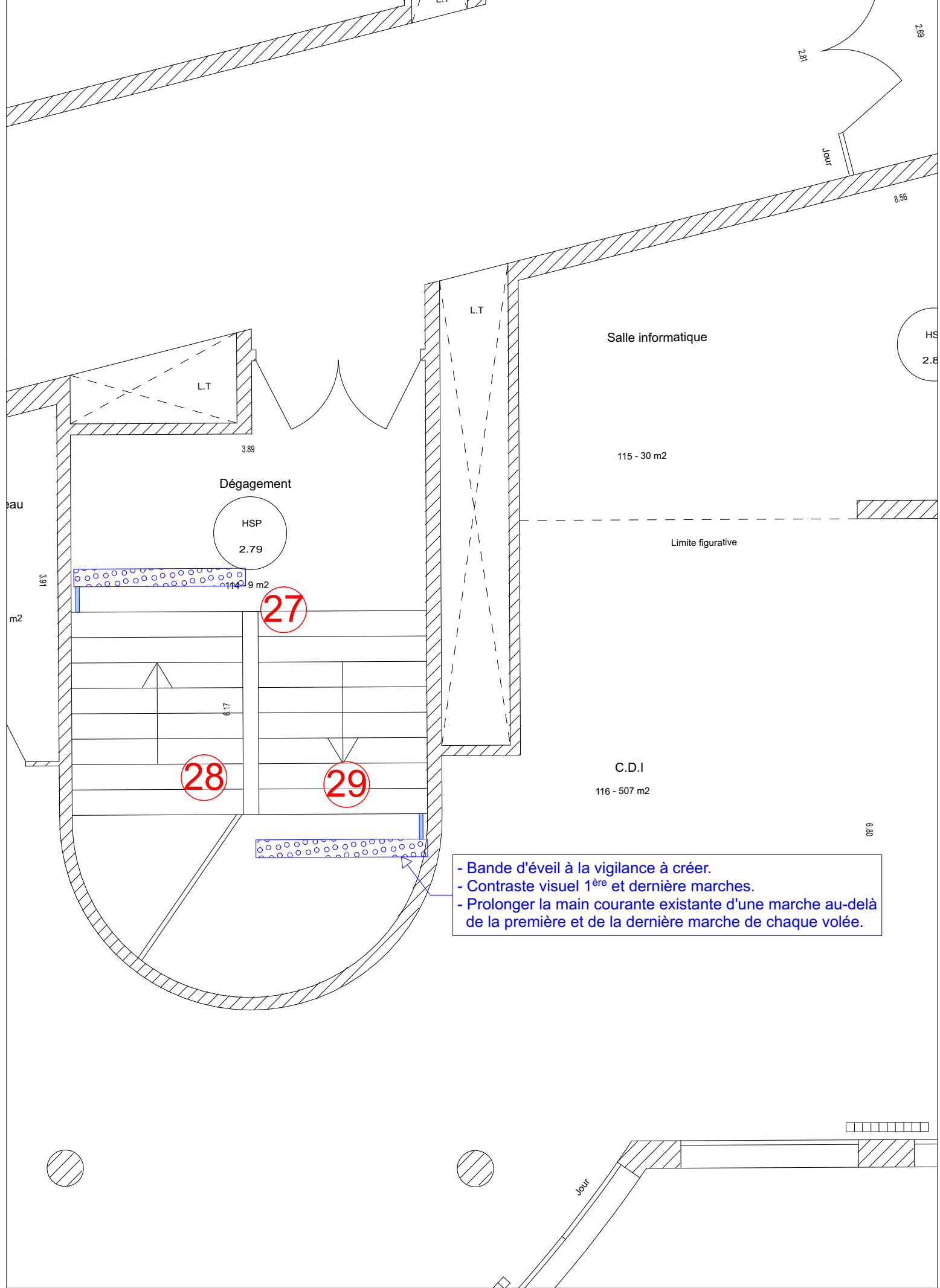
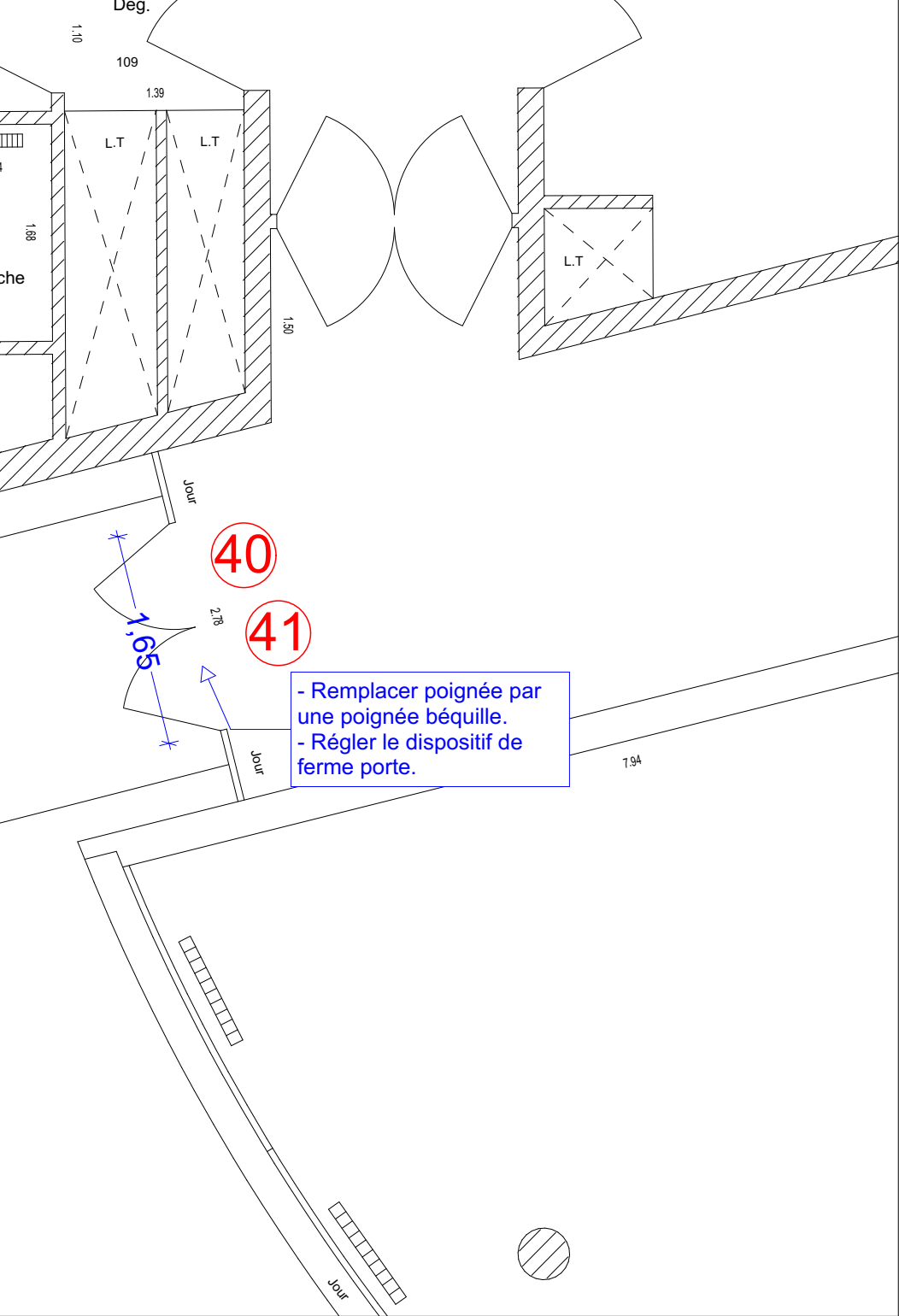
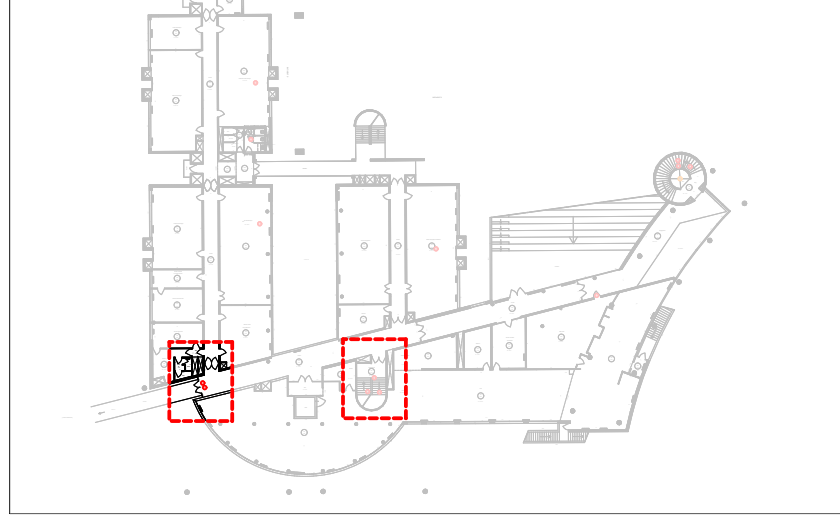
3 D1 Batiment D R+1 Projet 1:50



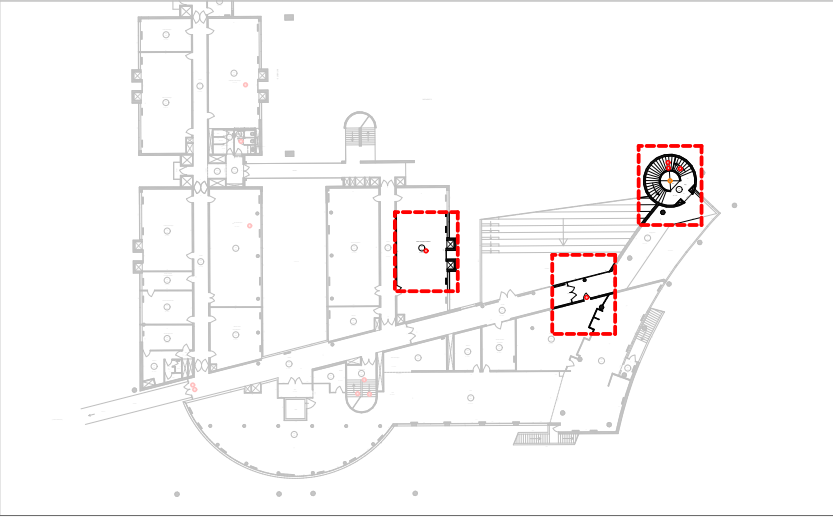
2 D1 Batiment D R+1 Projet 1:50



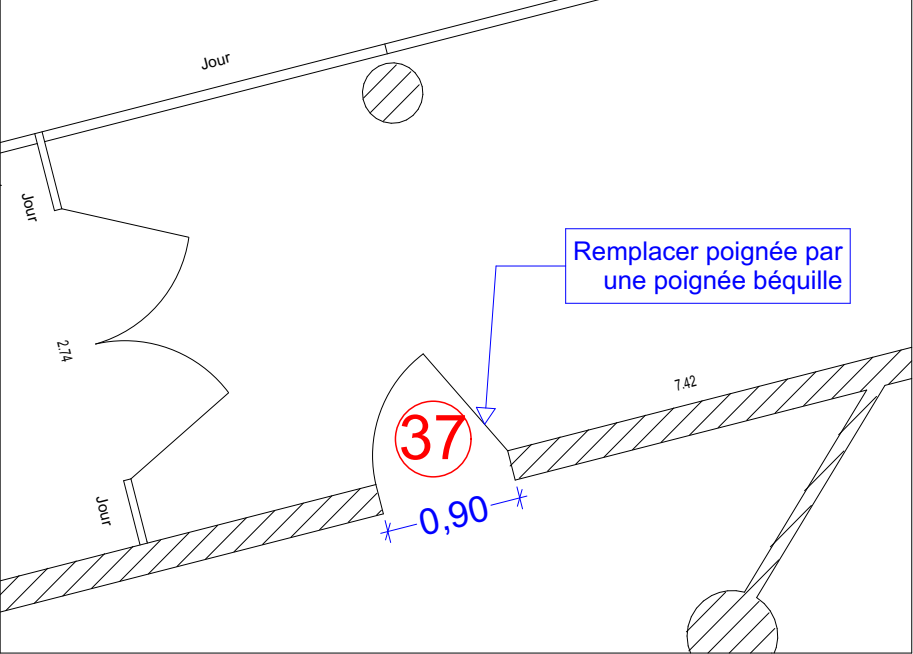
30/43	> le maître d'ouvrage CONSEIL RÉGIONAL DU CENTRE VAL DE LOIRE	> Architectes SKARBEK & UN Architectes 45000 ORLEANS	> plan Detail 01 R+1 Batiment D	> échelle 1:50 > Indice A



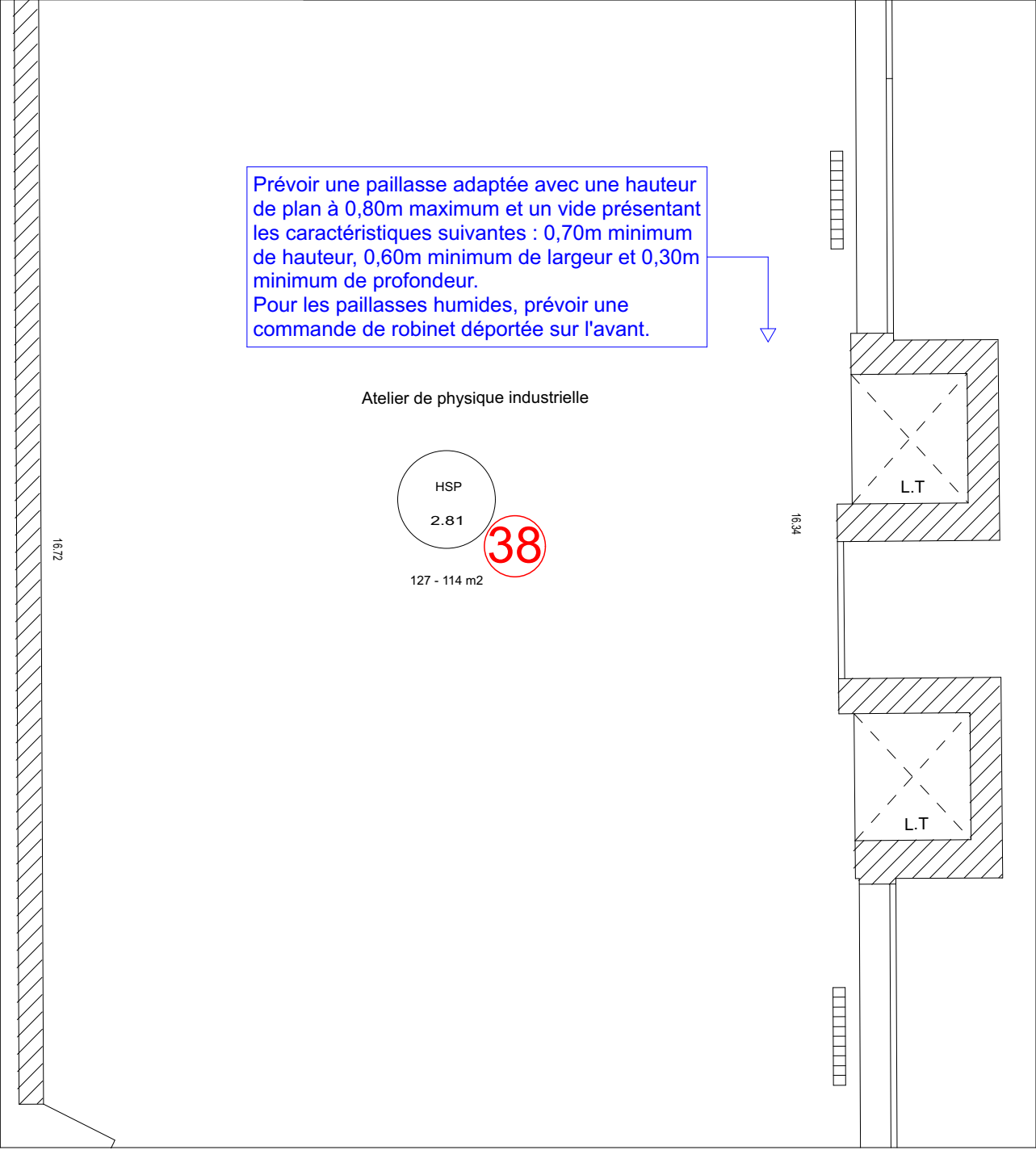
1 D1 Batiment D R+1 Existant 1:1000



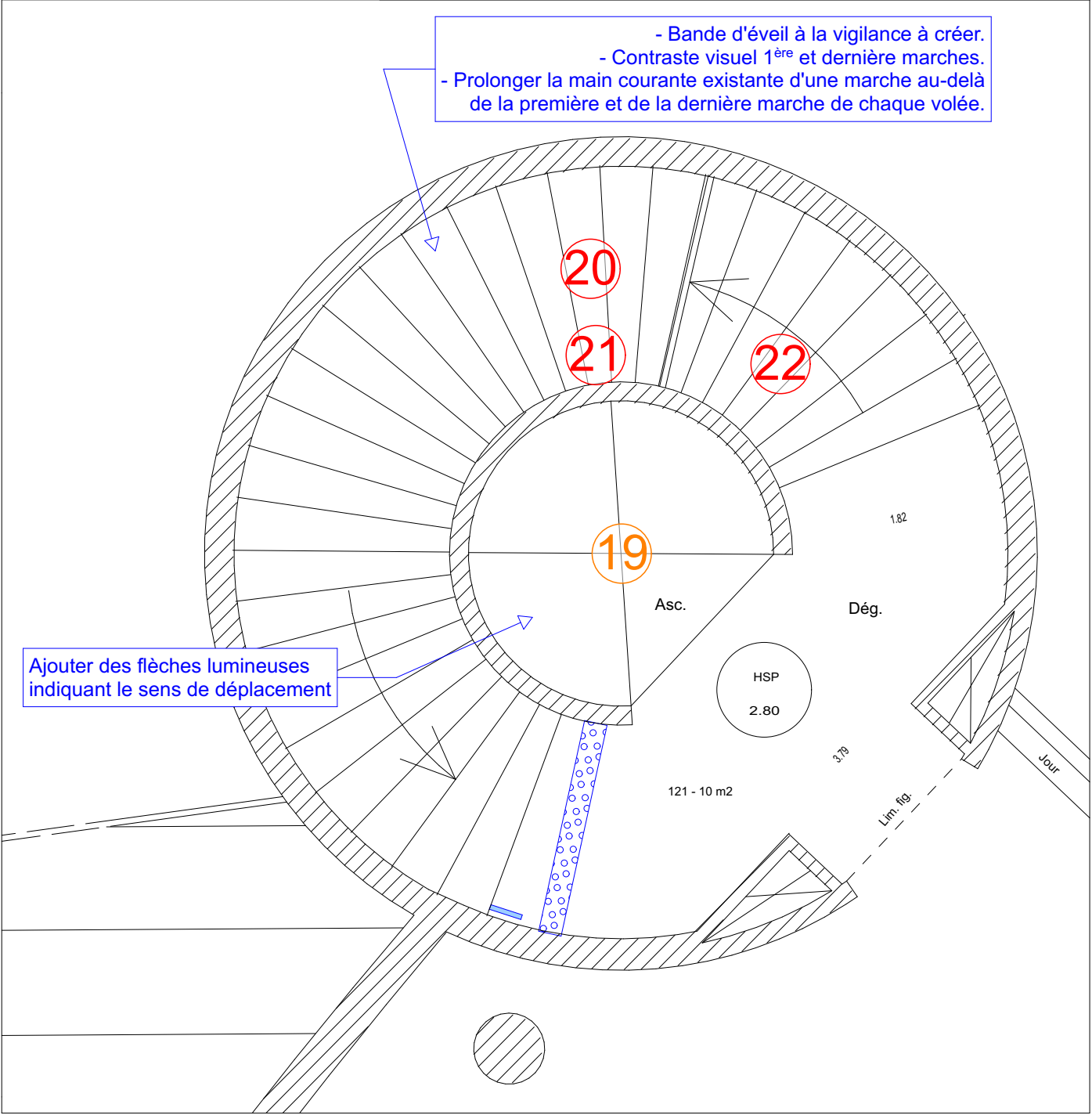
3 D1 Batiment D R+1 Projet 1:50



2 D1 Batiment D R+1 Projet 1:50




4 D1 Batiment D R+1 Projet 1:50

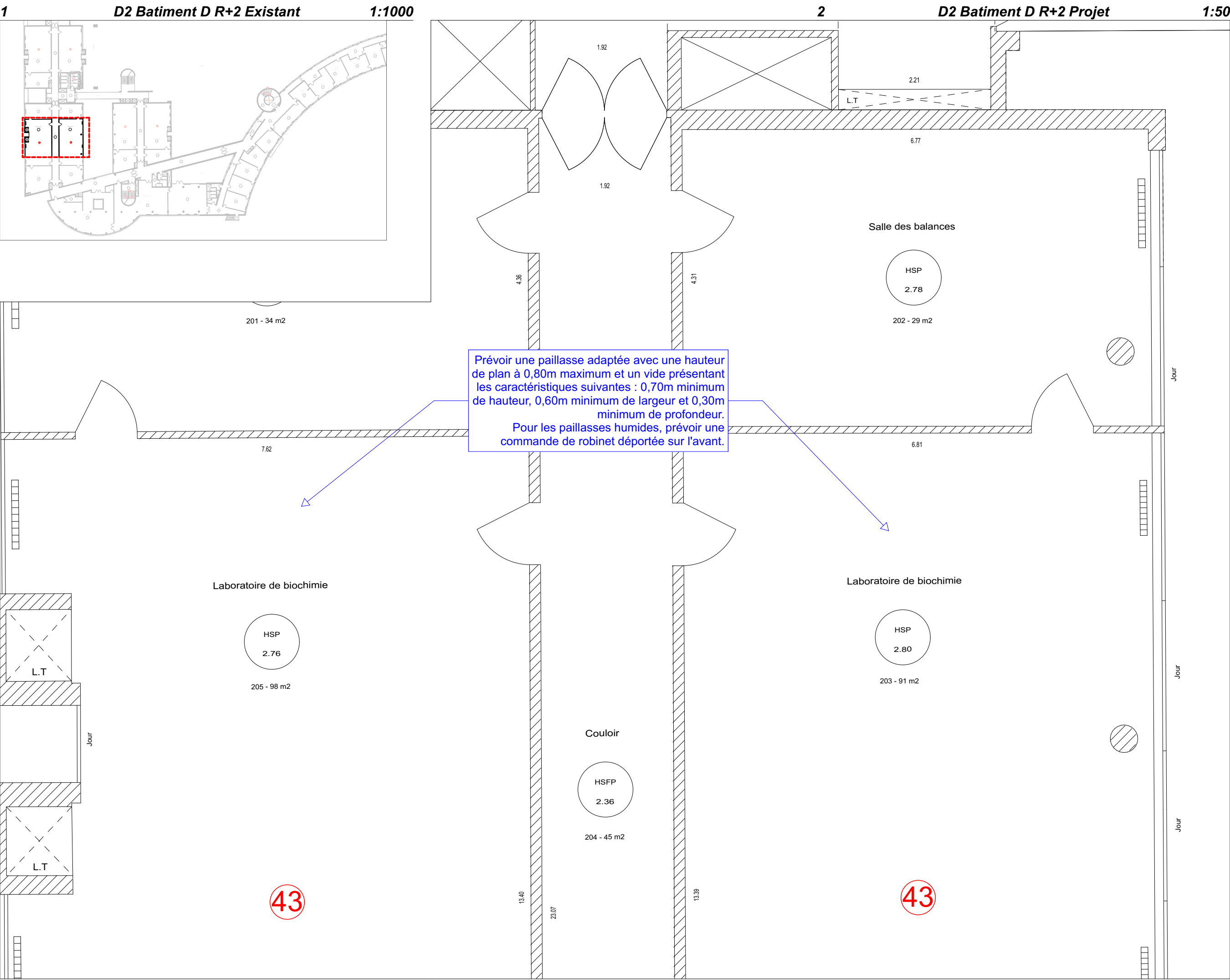


32/43	> le maître d'ouvrage CONSEIL RÉGIONAL DU CENTRE VAL DE LOIRE	> Architectes SKARBEK & UN Architectes 45000 ORLEANS	> plan Detail 03 R+1 Batiment D	> échelle 1:50 > Indice A
-------	---	--	------------------------------------	------------------------------------

Les présents plans sont exclusivement destinés à la demande de Permis de Construire. Ils ne sont pas des plans d'exécution et ne peuvent en aucun cas être directement utilisés pour réaliser la construction. Les côtes sont données à titre indicatif et elles sont à vérifier par les entreprises avant tout début de travaux. Le droit d'auteur de ce document est la propriété de son auteur conformément à la loi du 11 mars 1957 sur la propriété littéraire et artistique. Il est communiqué à titre personnel et confidentiel. Toutes reproductions et communications à des tiers en sont interdites. Ce document ne peut être utilisé pour un usage autre que celui pour lequel il a été communiqué.

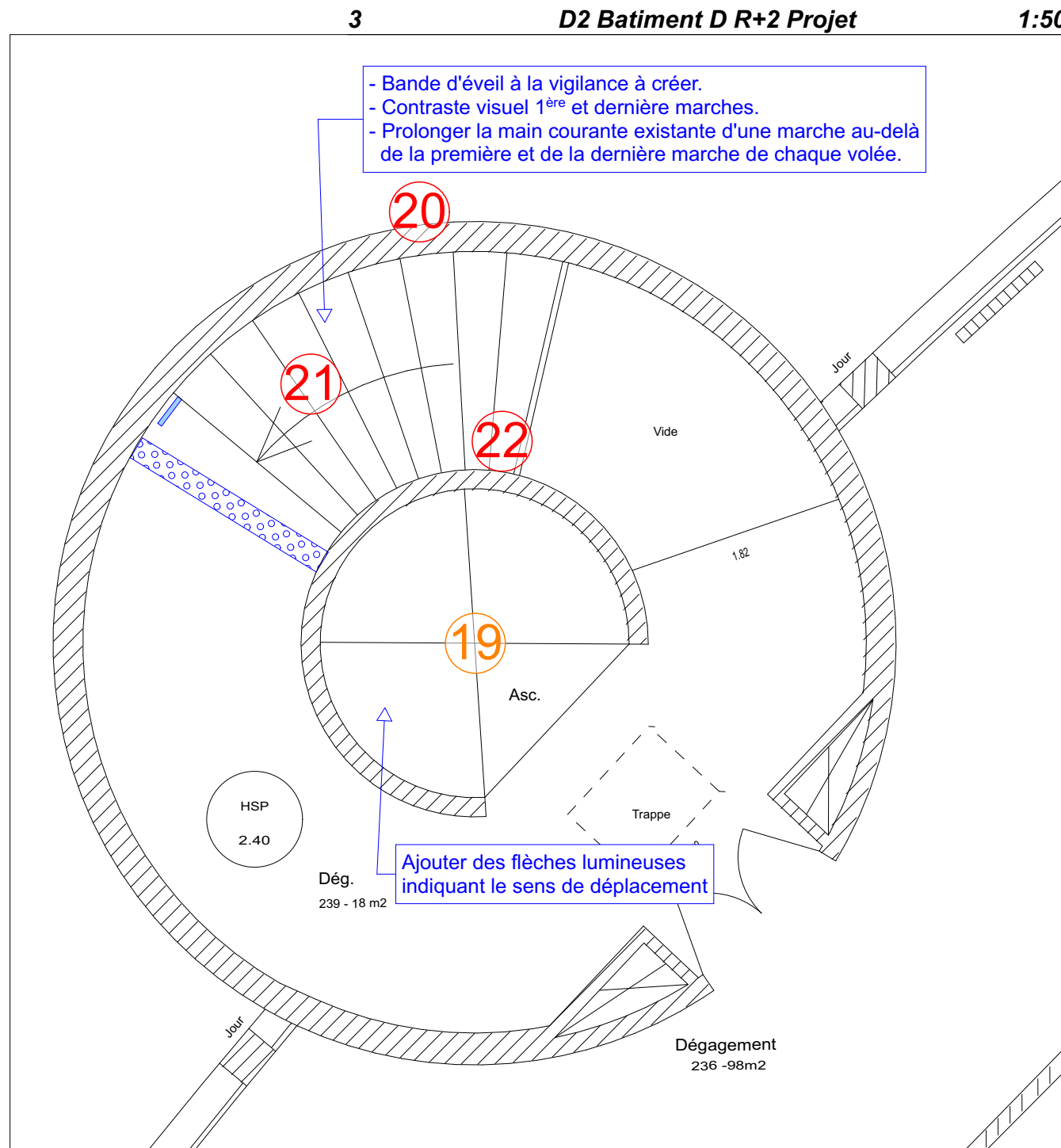
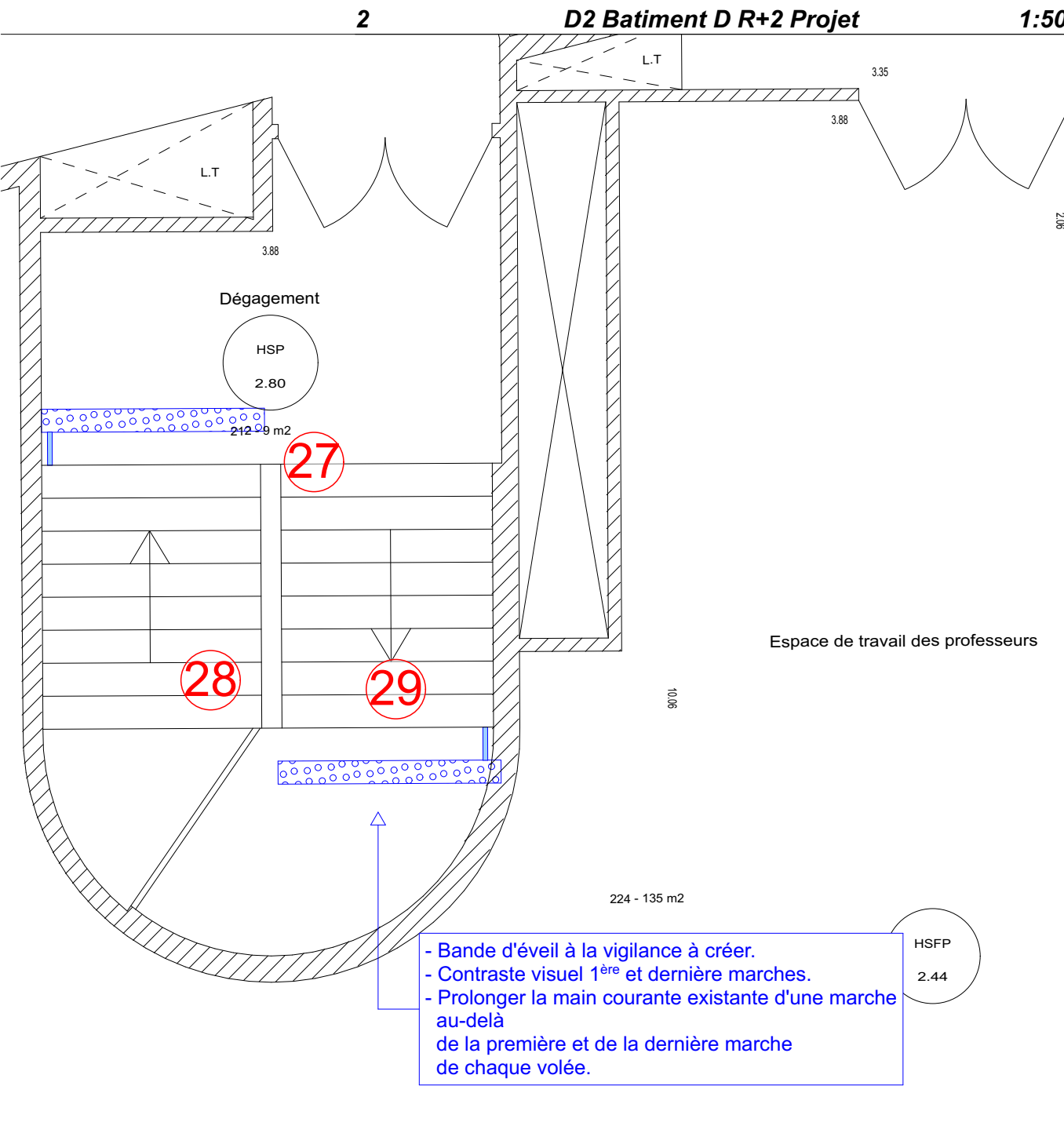
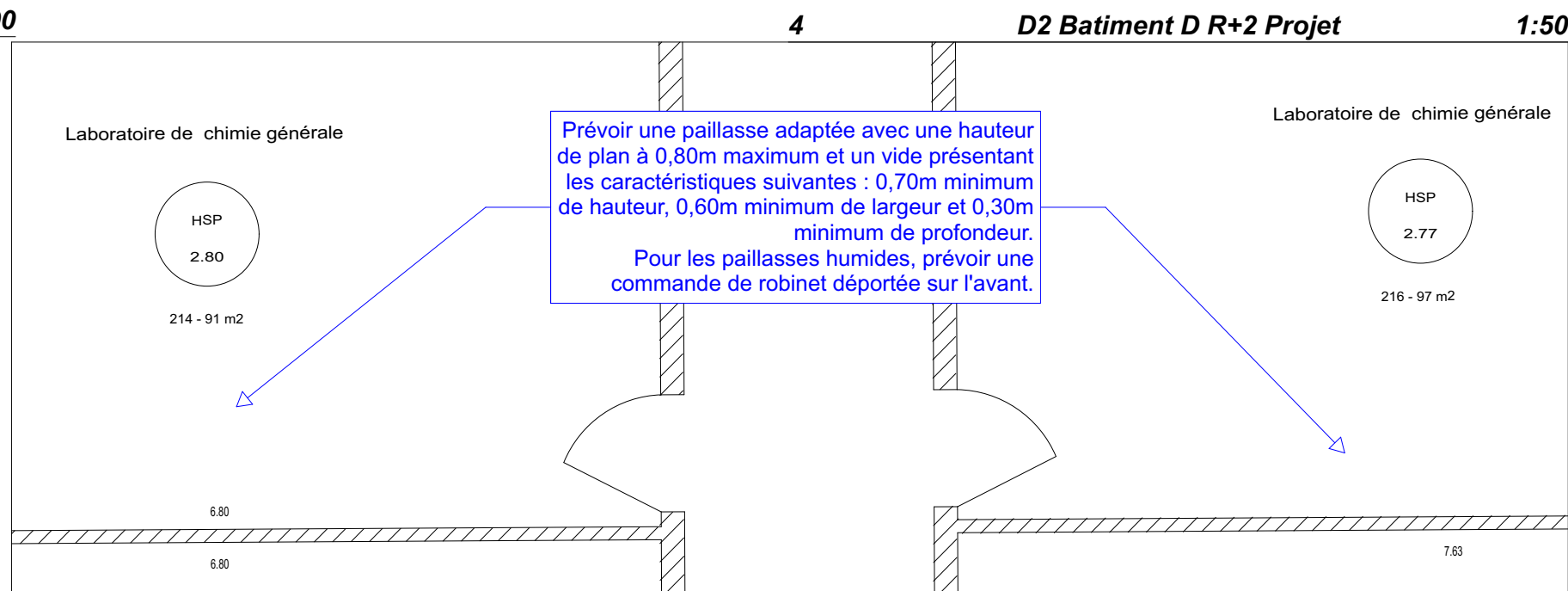
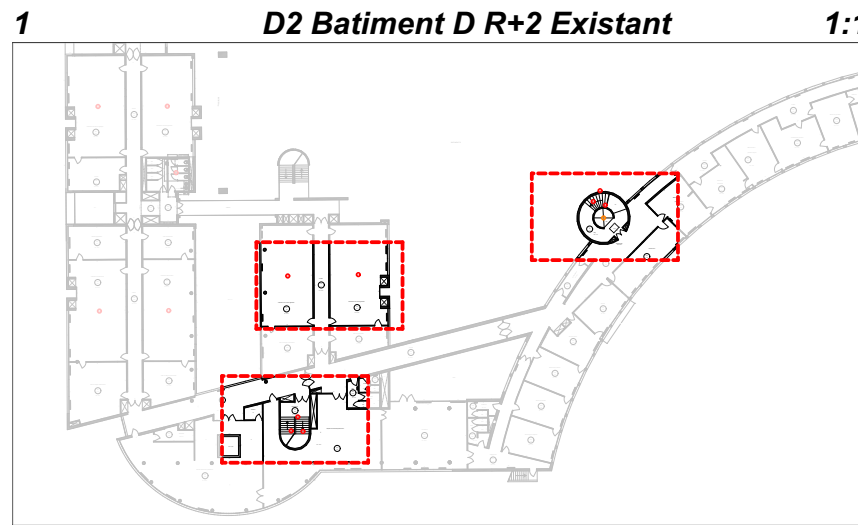


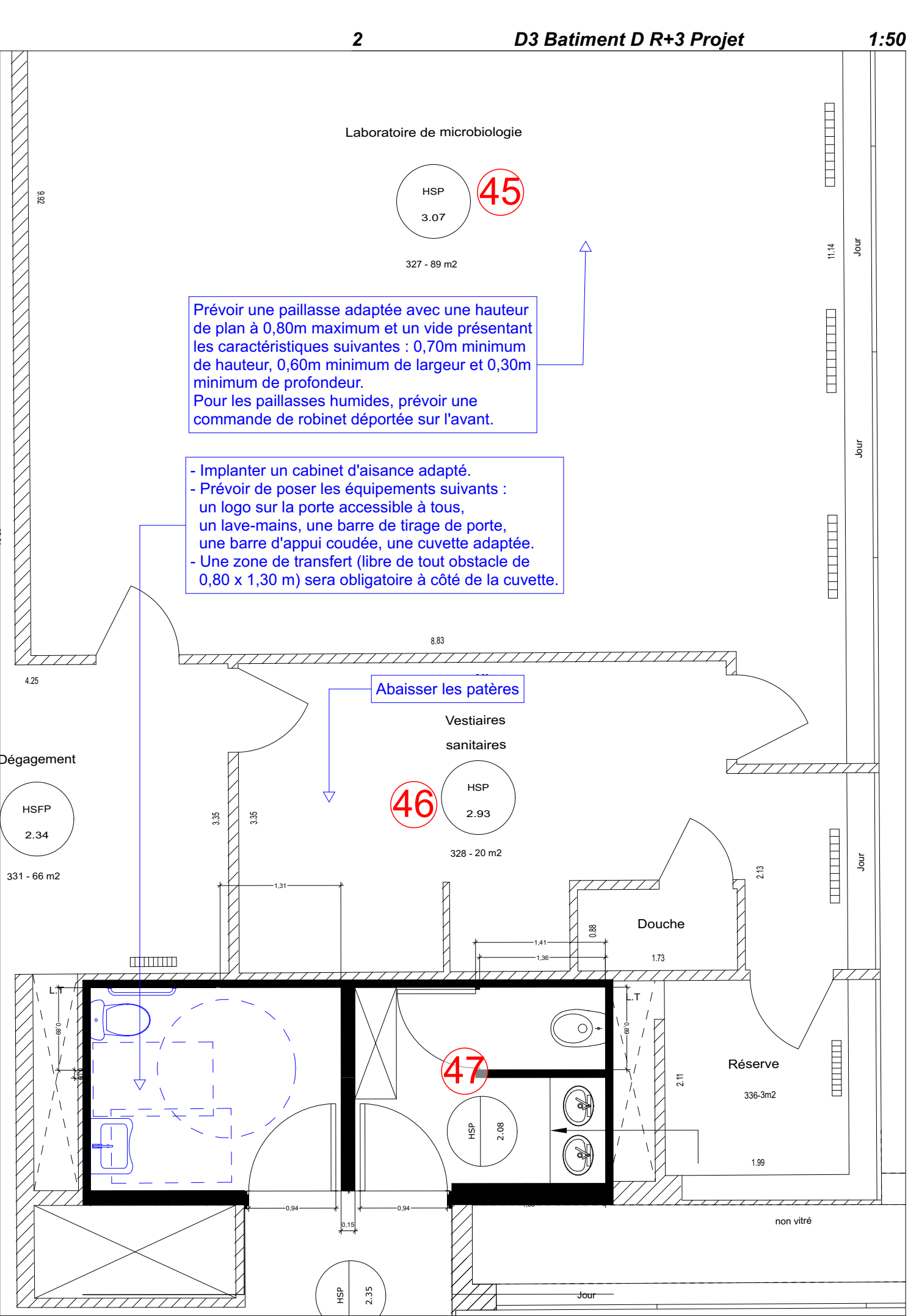
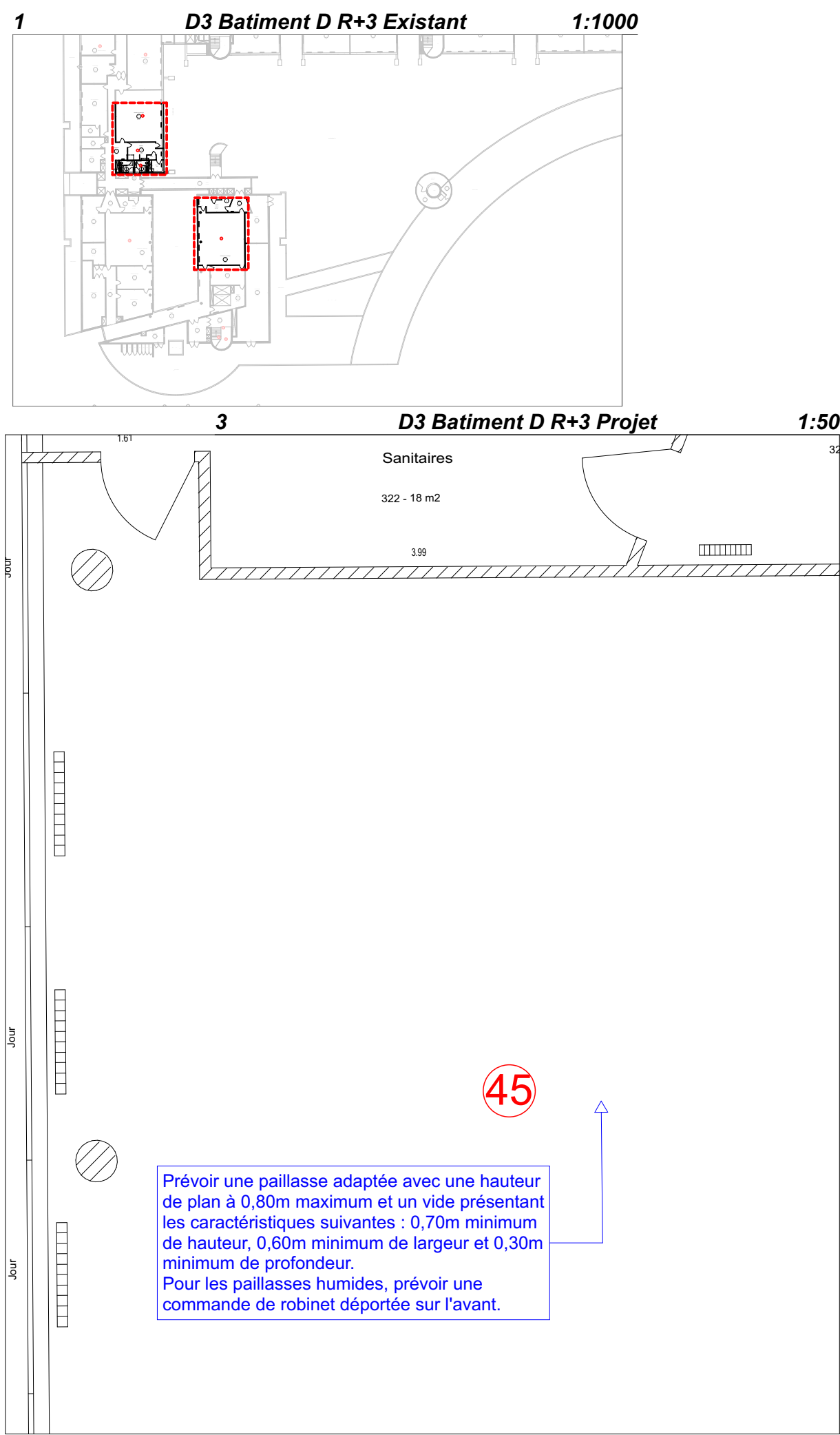
		<p>> le maître d'ouvrage CONSEIL RÉGIONAL DU CENTRE VAL DE LOIRE</p>	<p>> Architectes SKARBEK & UN Arch 45000 ORLEANS</p>
--	--	--	--



34/43	> le maître d'ouvrage CONSEIL RÉGIONAL DU CENTRE VAL DE LOIRE	> Architectes SKARBEEK & UN Architectes 45000 ORLEANS	> plan Detail 02 R+2 Batiment D	> échelle 1:50 > Indice A
-------	---	---	------------------------------------	------------------------------------

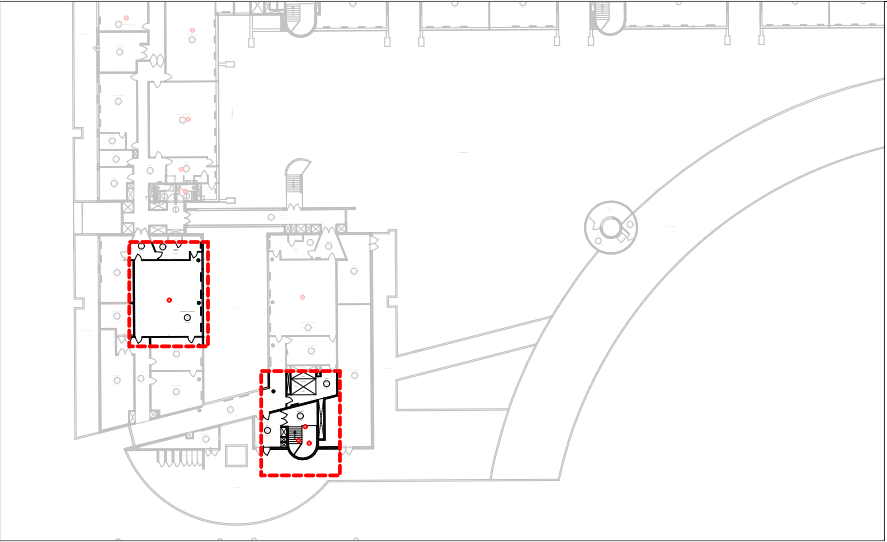
Les présents plans sont exclusivement destinés à la demande de Permis de Construire. Ils ne sont pas des plans d'exécution et ne peuvent en aucun cas être directement utilisés pour réaliser la construction. Les côtes sont données à titre indicatif et elles sont à vérifier par les entreprises avant tout début de travaux. Le droit d'auteur de ce document est la propriété de son auteur conformément à la loi du 11 mars 1957 sur la propriété littéraire et artistique. Il est communiqué à titre personnel et confidentiel. Toutes reproductions et communications à des tiers en sont interdites. Ce document ne peut être utilisé pour un usage autre que celui pour lequel il a été communiqué.



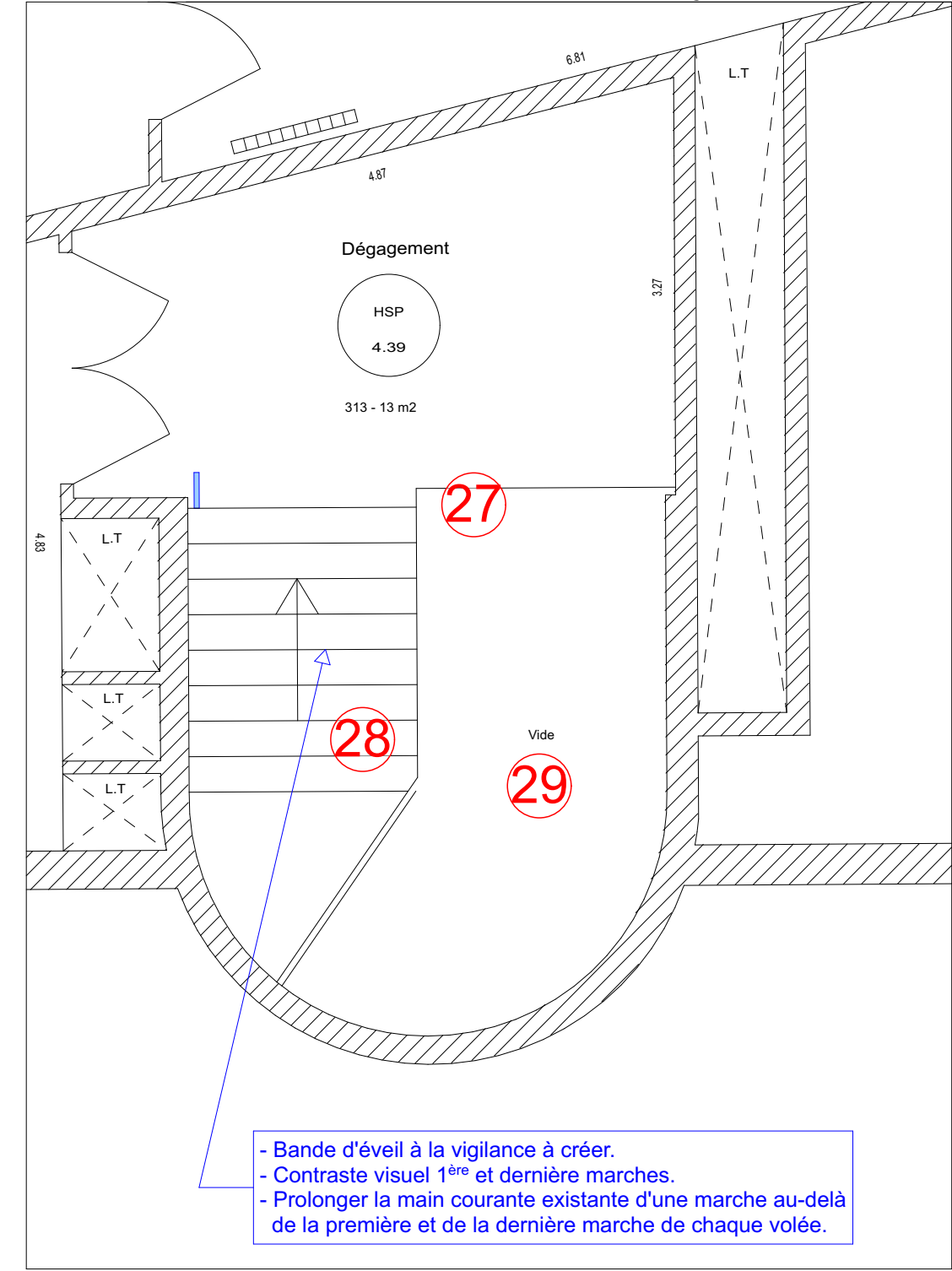


	> le maître d'ouvrage CONSEIL RÉGIONAL DU CENTRE VAL DE LOIRE	> Architectes SKARBEEK & UN Architectes 45000 ORLEANS	> plan Detail 01 R+3 Batiment D	> échelle 1:50 > Indice A
36/43	Les présents plans sont exclusivement destinés à la demande de Permis de Construire. Ils ne sont pas des plans d'exécution et ne peuvent en aucun cas être directement utilisés pour réaliser la construction. Les cotes sont données à titre indicatif et elles sont à vérifier par les entreprises avant tout début de travaux. Le droit d'auteur de ce document est la propriété de son auteur conformément à la loi du 11 mars 1957 sur la propriété littéraire et artistique. Il est communiqué à titre personnel et confidentiel. Toutes reproductions et communications à des tiers en sont interdites. Ce document ne peut être utilisé pour un usage autre que celui pour lequel il a été communiqué.			

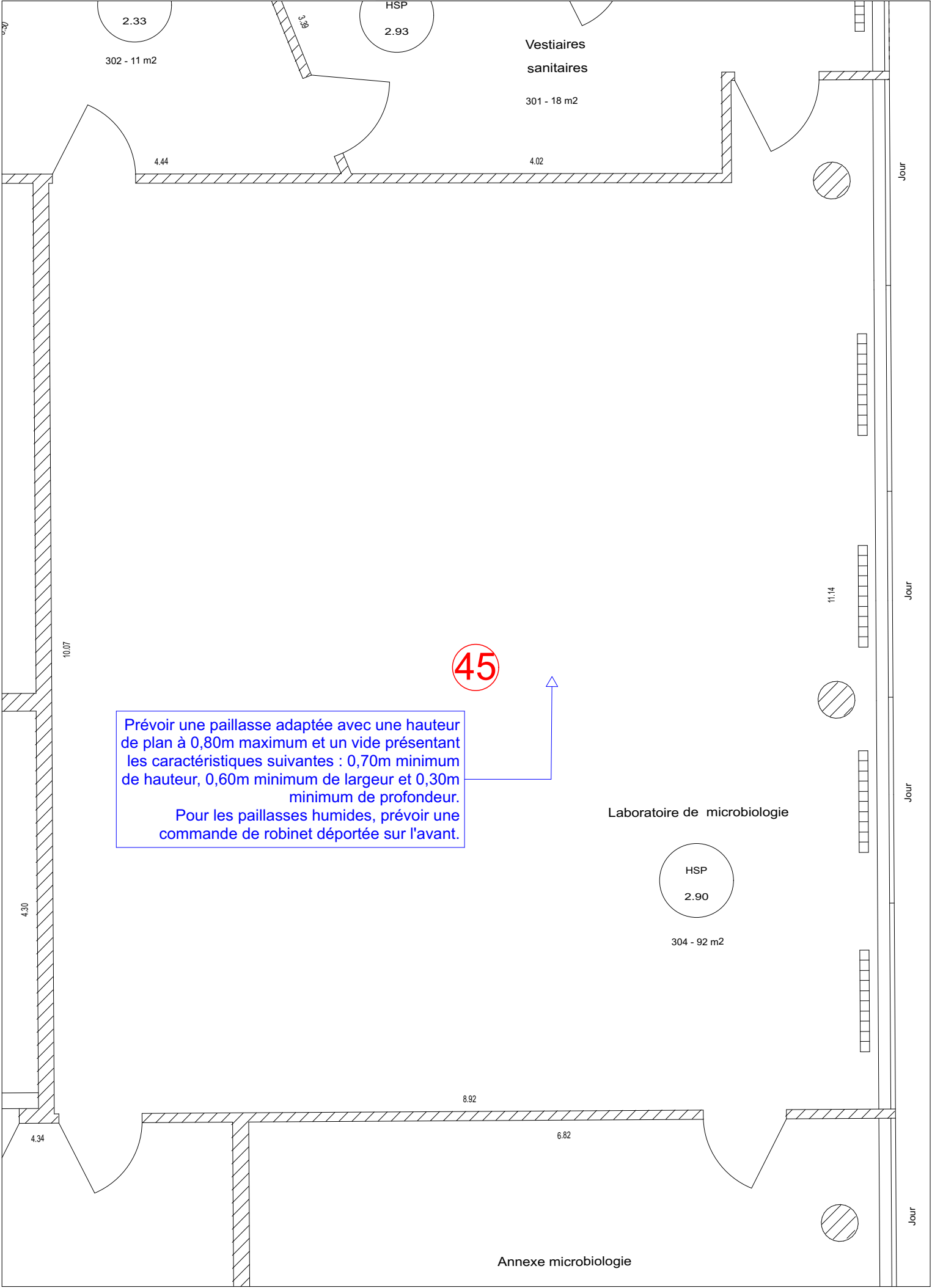
1 D3 Batiment D R+3 Existant 1:1000



3 D3 Batiment D R+3 Projet 1:50



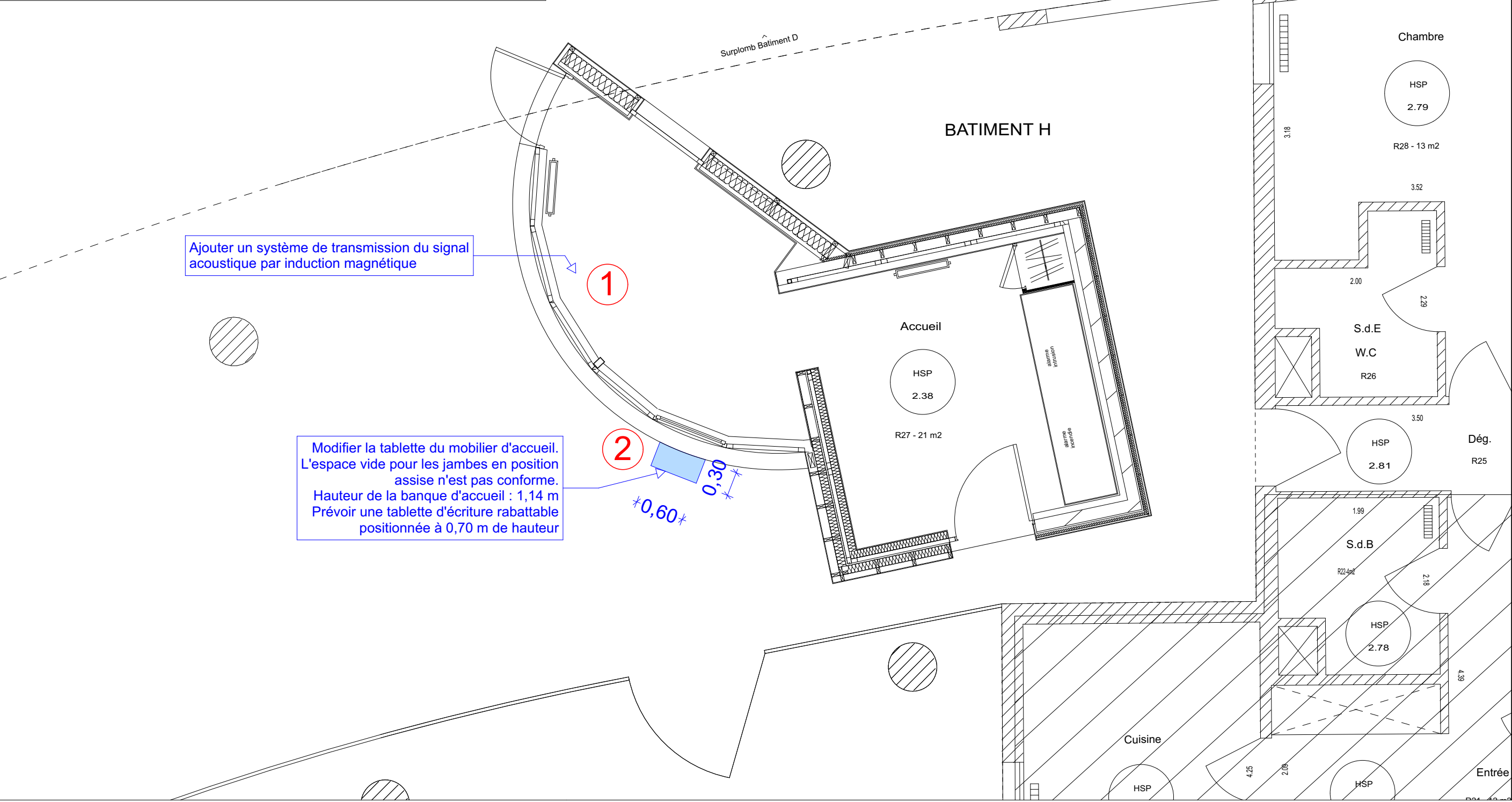
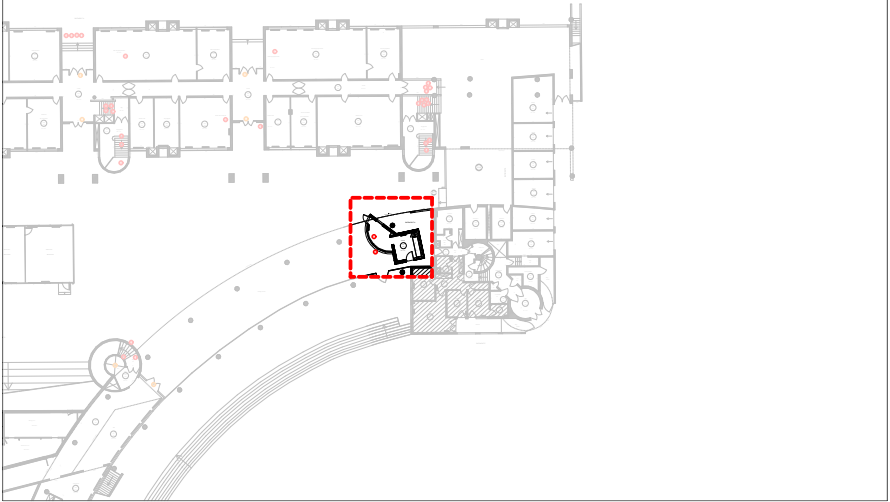
2 D3 Batiment D R+3 Projet 1:50



37/43	> le maître d'ouvrage CONSEIL RÉGIONAL DU CENTRE VAL DE LOIRE	> Architectes SKARBEK & ÜN Architectes 45000 ORLEANS	> plan Detail 02 R+3 Batiment D	> échelle 1:50 > Indice A
-------	---	--	------------------------------------	------------------------------------

Batiment H

details

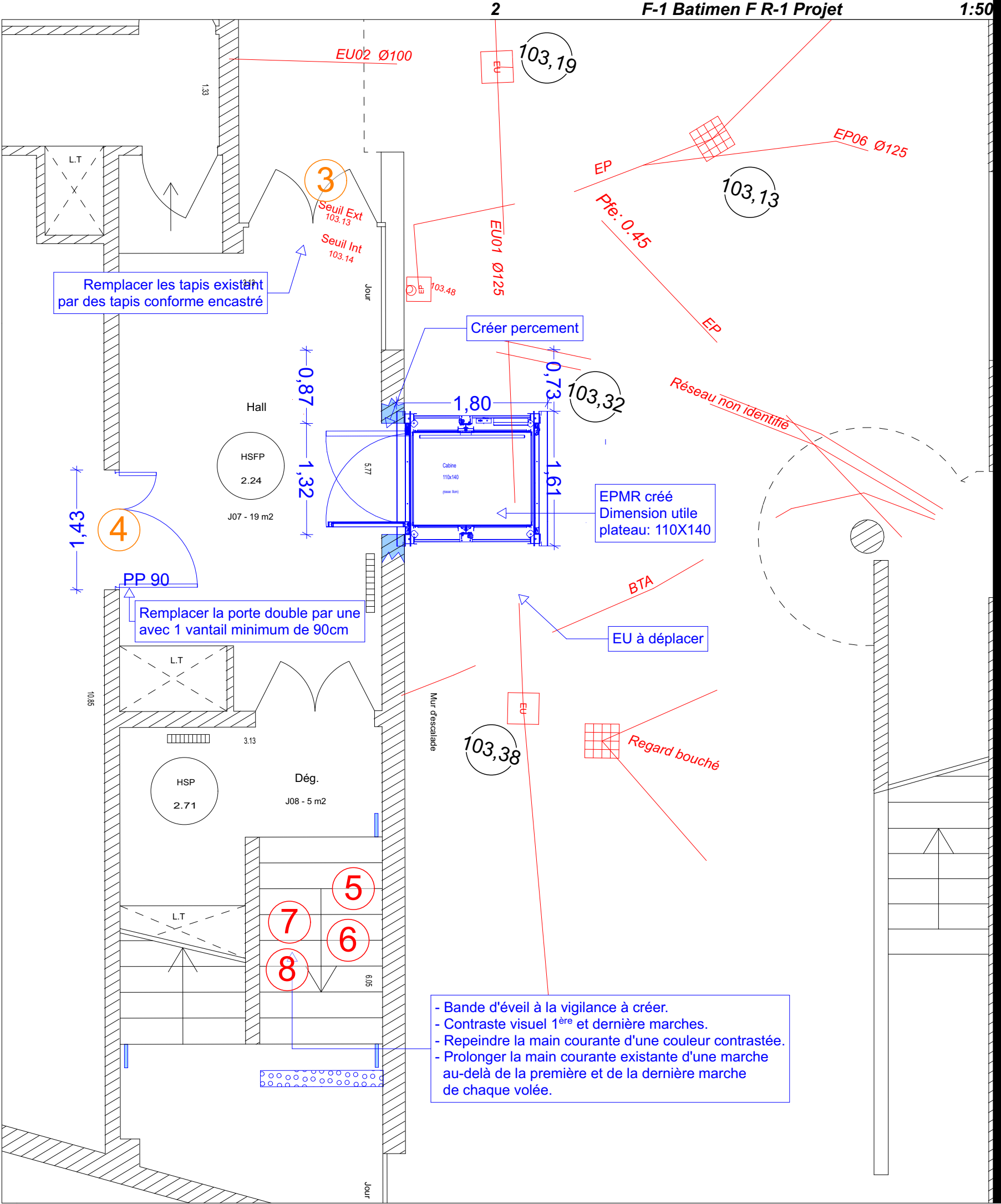
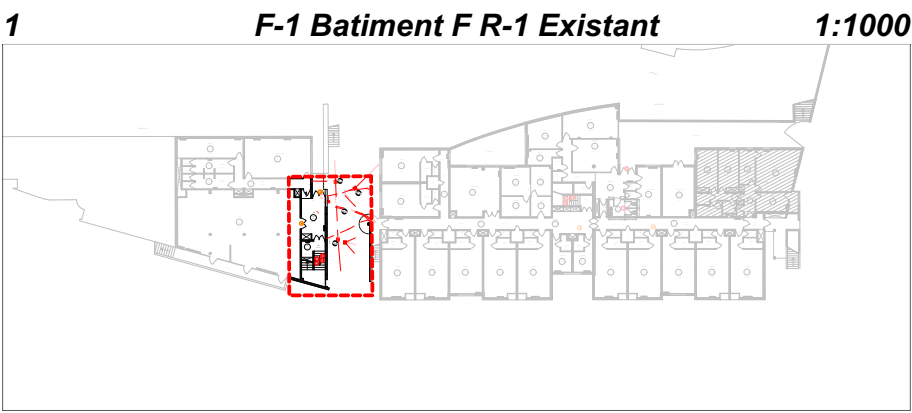


39/43	> le maître d'ouvrage CONSEIL RÉGIONAL DU CENTRE VAL DE LOIRE	> Architectes SKARBEK & ÜN Architectes 45000 ORLEANS	> plan Detail 01 Rdc Batiment H	> échelle 1:50 > Indice A
-------	---	--	------------------------------------	------------------------------------

Les présents plans sont exclusivement destinés à la demande de Permis de Construire. Ils ne sont pas des plans d'exécution et ne peuvent en aucun cas être directement utilisés pour réaliser la construction. Les cotes sont données à titre indicatif et elles sont à vérifier par les entreprises avant tout début de travaux. Le droit d'auteur de ce document est la propriété de son auteur conformément à la loi du 11 mars 1957 sur la propriété littéraire et artistique. Il est communiqué à titre personnel et confidentiel. Toutes reproductions et communications à des tiers en sont interdites. Ce document ne peut être utilisé pour un usage autre que celui pour lequel il a été communiqué.

Batiment F

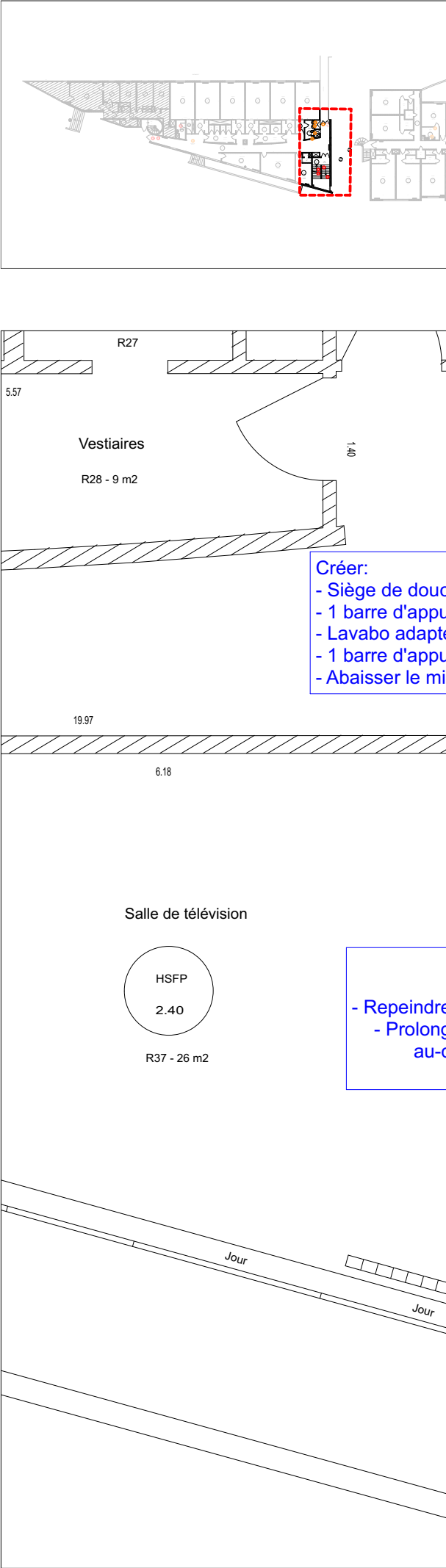
details



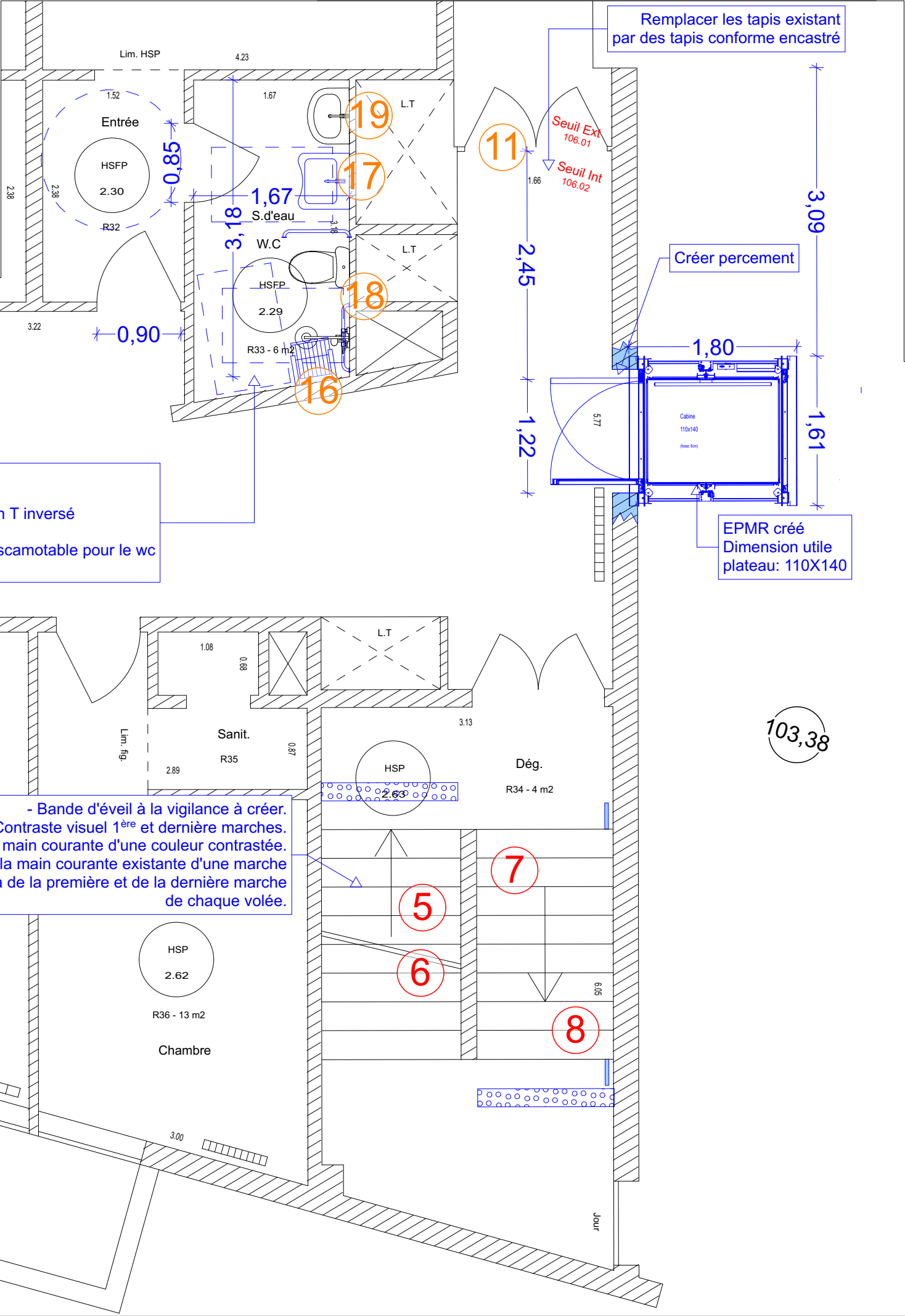
> PRO - JACQUES MONOD - ST-JEAN-DE-BRAYE - 45800 - 23 Octobre 2025

> le maître d'ouvrage CONSEIL RÉGIONAL DU CENTRE VAL DE LOIRE	> Architectes SKARBEK & UN Architectes 45000 ORLEANS	> plan Detail 01 Plan R-1 Batiment F	> échelle 1:50, 1:2.02 > Indice A


1 F0 Batiment F Rdc Existant 1:1000



2 F0 Batiment F Rdc Projet 1:50



3 01 Coupe AA Batiment F 1:100



>PRO - JACQUES MONOD - ST-JEAN-DE-BRAYE - 45800 - 23 Octobre 2025

42/43	> le maître d'ouvrage CONSEIL RÉGIONAL DU CENTRE VAL DE LOIRE	> Architectes SKARBEK & ÛN Architectes 45000 ORLEANS	> plan Detail 01 Rdc Batiment F	> échelle 1:50, 1:100 > Indice A
-------	---	--	------------------------------------	---

Les présents plans sont exclusivement destinés à la demande de Permis de Construire. Ils ne sont pas des plans d'exécution et ne peuvent en aucun cas être directement utilisés pour réaliser la construction. Les côtes sont données à titre indicatif et elles sont à vérifier par les entreprises avant tout début de travaux. Le droit d'auteur de ce document est la propriété de son auteur conformément à la loi du 11 mars 1957 sur la propriété littéraire et artistique. Il est communiqué à titre personnel et confidentiel. Toutes reproductions et communications à des tiers en sont interdites. Ce document ne peut être utilisé pour un usage autre que celui pour lequel il a été communiqué.

